

জেলা- হুগলী খতিয়ান নং ১০৪৩৩ [০৬০১০১৫]

মৌজা- মাহেশ জে.এল.নং- ১৫ খানা- শ্রীরামপুর



(১) রাজস্ব- টাকা খতিয়ান তৈরির তারিখ - 10/06/2025

(২) জমির পরিমাণ(এ)- ০.৩৪৬০ (৩) মোট দাগের সংখ্যা- ৩২

	(৪) অগ্রস্বত্বের দখলকারের বিবরণ	(৫) স্বত্ব	(৬) মন্তব্য
নাম-	প্রিয়ব্রত সরকার	স্বত্ব	
পিতা-	সরোজ কুমার সরকার		
ঠিকানা-	নিজ		

(৭) অগ্রস্বত্বের নিজ দখলীয় জমি

দাগ নং	জমির প্রেনী	মন্তব্য	দাগের মোট পরিমাণ(এ)	দাগের মধ্যে অগ্রস্বত্বের অংশ	দাগের মধ্যে অগ্রস্বত্বের জমির অংশের পরিমাণ	
					একর	হেক্টর
১০৭৬৬	বস্তু		০.০৫৪০	০.১৫১৯	০.০০৮০	
		আগত খং নং - 7943				
১০৭৭২	বস্তু		০.১১৬০	০.১৩৪৫	০.০১৬০	
		আগত খং নং - 7943				
		ঘর - 3				
১০৭৭৩	পথ		০.০৩৯০	০.২০০০	০.০০৮০	
		আগত খং নং - 7943				
১০৭৭৭	কারখানা		০.১২১০	০.১৬৭০	০.০২০০	
		আগত খং নং - 7943				
		ঘ - 1				
১০৭৭৯	পথ		০.০২৯০	০.২০০০	০.০০৬০	
		আগত খং নং - 7943				
১০৭৮৮	পথ		০.০০৭০	০.২০০০	০.০০২০	
		আগত খং নং - 7943				

জেলা- উত্তরাখণ্ড | ০১০১০১০১ |
 মোতা- মাহেশ জে.এল.নং- ১০ খানা- শ্রীরামপুর



(১) রাজস্ব- টাকা খতিয়ান তৈরির তারিখ - 10/06/2021

(২) জমির পরিমাণ(এ)- ০.৩৪৬০ (৩) মোট দাগের সংখ্যা- ৩২

	(৪) অগ্রস্বত্বের দখলকারের বিবরণ	(৫) স্বত্ব	(৬) মন্তব্য
নাম-	প্রিয়ব্রত সরকার	স্বত্ব	
পিতা-	সরোজ কুমার সরকার		
ঠিকানা-	নিজ		

দাগ নং	জমির শ্রেণী	মন্তব্য	দাগের মোট	দাগের মধ্যে	দাগের মধ্যে
			পরিমাণ(এ)	অগ্রস্বত্বের অংশ	অগ্রস্বত্বের জমির অংশের পরিমাণ
			একর	হেক্টর	
১০৭৯২	বাস্ত	আগত খং নং - 7943 ঘর -2 অনুমতি দং (১) মূন্দিরি মালা স্বামী-মুক্তলাল মালা সং-নিজ অংশ-1.0000	০.০৬৮০	০.১১৪৭	০.০০৮০
১০৭৯৫	ভিটি		০.০৯৮০	০.১৬৭৩	০.০১৭০
১০৭৯৬	পথ	আগত খং নং - 7943	০.০৩০০	০.২০০০	০.০০৬০
১০৮০১	বাস্ত	আগত খং নং - 7943 যাতায়াতের জন্য সাধারণের ব্যবহার্য	০.৫৭৩০	০.২০০০	০.১১৫০
		আগত খং নং - 7943 ঘর -2			



জেলা- হুগলী খতিয়ান নং- ১০৪১৪ | ০১০২০১৫ |

মৌজা- মাহেশ জে.এল.নং- ১৫ খানা- শ্রীরামপুর



(১) রাজস্ব- টাকা খতিয়ান তৈরির তারিখ - 10/06/2021

(২) জমির পরিমাণ(এ)- ০.৩৪৬০ (৩) মোট দাগের সংখ্যা- ৩২

	(৪) অত্রস্বত্বের দখলকারের বিবরণ	(৫) স্বত্ব	(৬) মত্বব্য
নাম-	প্রিয়ব্রত সরকার	স্বত্ব	
পিতা-	সরোজ কুমার সরকার		
ঠিকানা-	নিজ		

দাগ নং	জমির শ্রেণী	মত্বব্য	দাগের মোট পরিমাণ(এ)	দাগের মধ্যে অত্রস্বত্বের অংশ	দাগের মধ্যে অত্রস্বত্বের জমির অংশের পরিমাণ	
					একর	হেক্টর
১০৮৩০	বাস্ত	আগত খং নং - 7943 দালান -1	০.০৯৬০	০.২০০০	০.০২০০	
১০৯৩৩	ডেন	আগত খং নং - 7943	০.০১৭০	০.২০০০	০.০০৩০	
১০৯৯১	পথ	আগত খং নং - 7943	০.০২৭০	০.২০০০	০.০০৫০	
১০৯৯৬	পথ	আগত খং নং - 7943	০.০০৪০	০.২০০০	০.০০১০	
১১০০২	বাস্ত	আগত খং নং - 7943 ঘর - 1 অনুমতি দা (১) প্রশান্ত সর্দার পিতা-যুগল সর্দার মাং-নিজ অংশ-1.0000	০.০০২০	০.২০০০	০.০০০০	



জেলা- হুগলী খতিয়ান নং ১৫৬১৪ [০১০১০১৫]
 মৌজা- মাগেশ (সি.এল.নং) ১৫ খানা- শীরাসপুর



(১) রাজস্ব- টাকা খতিয়ান তৈরির তারিখ - 10/06/2021
 (২) জমির পরিমাণ(এ)- ০.৩৪৬০ (৩) মোট দাগের সংখ্যা- ৩২

	(৪) অত্রস্বত্বের দখলকারের বিবরণ	(৫) স্বত্ব	(৬) মন্তব্য
নাম-	প্রিয়ব্রত সরকার	স্বত্ব	
পিতা-	সরোজ কুমার সরকার		
ঠিকানা-	নিজ		

দাগ নং	জমির প্রেনী	মন্তব্য	দাগের মোট পরিমাণ(এ)	দাগের মধ্যে অত্রস্বত্বের অংশ	দাগের মধ্যে অত্রস্বত্বের জমির অংশের পরিমাণ
			একর	হেক্টর	
১১০২০	পশ	আগত খং নং - 7943 যাতায়াতের স্বত্ব আছে অত্র দাগের উপর দিয়া 3583,3588, 3591,3592 দাগের দখলকারের	০.০৩৯০	০.২০০০	০.০০৮০
১১০৩৮	পশ	আগত খং নং - 7943 স্বত্ব আছে দাগের দখলকারের যাতায়াতের অত্র দাগের উপর দিয়া 3609-3611	০.০২৬০	০.২০০০	০.০০৫০
১১০৪৫	পশ	আগত খং নং - 7943 অত্র দাগের উপর দিয়া 3583,3584, 3613,3614,3616 দাগের দখলকারের যাতায়াতের স্বত্ব আছে	০.০১৯০	০.২০০০	০.০০৪০
১১০৪৬	পশ	আগত খং নং - 7943 দখলদারের যাতায়াতের স্বত্ব আছে	০.০০৫০	০.২০০০	০.০০১০
১১০৫১	পশ	আগত খং নং - 7943 যাতায়াতের জন্য ব্যবহার্য	০.০১৮০	০.২০০০	০.০০৪০

জমা- হাজীরা খতিয়ান নং ১০৫৬৪ [০২০২০২৫]

মৌজা- বাহেল জে.এল.নং- ১৫ খানা- শ্রীরামপুর



(১) রাজস্ব- টাকা খতিয়ান তৈরির তারিখ - 10/06/2025

(২) জমির পরিমাণ(এ)- ০.৩৪৬০ (৩) মোট দাগের সংখ্যা- ৩২

	(৪) অত্রস্বত্বের দখলকারের বিবরণ	(৫) স্বত্ব	(৬) মন্তব্য
নাম-	প্রিয়ব্রত সরকার	স্বায়ত	
পিতা-	সরোজ কুমার সরকার		
ঠিকানা-	নিজ		

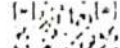
দাগ নং	জমির শ্রেণী	মন্তব্য	দাগের মোট পরিমাণ(এ)	দাগের মধ্যে অত্রস্বত্বের অংশ	দাগের মধ্যে অত্রস্বত্বের জমির অংশের পরিমাণ	
					একর	হেক্টর
১১০৫২	বালু	আগত খং নং - 7943 দালান -1 ঘর -1	০.০৭০০	০.০৫০১	০.০০৩০	
১১০৫৩	দেবস্থান	আগত খং নং - 7943 প্র: পিতলা মাতার স্থান	০.০২২০	০.২০০০	০.০০৪০	
১১০৬১	বালু	আগত খং নং - 7943 অনুমতি দং (১) নিলমনি হালদার পিতা-মহেন্দ্র হালদার মাং-নিজ অংশ-0.5000 (২) গীতা রানী চক্রবর্তী স্বামী-পদ্মাচরণ চক্রবর্তী মাং-নিজ অংশ-0.5000	০.০৪৭০	০.২০০০	০.০০৯০	



জেলা- হাণ্ডী

খতিয়ান নং - ১০৬০৩

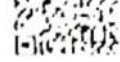
| ০১০১০১৫ |



মৌজা- মাহেশ

জে.এল.নং - ১৫

খানা- শ্রীরামপুর



(১) রাজস্ব-

টাকা

খতিয়ান ভেরির তারিখ - 10/06/2025

(২) জমির পরিমাণ(এ)- ০.৩৪৬০

(৩) মোট দাগের সংখ্যা- ৩২

	(৪) অত্রস্বত্বের দখলকারের বিবরণ	(৫) স্বত্ব	(৬) মন্তব্য
নাম-	প্রিয়রত সরকার	রায়ত	
পিতা-	সরোজ কুমার সরকার		
ঠিকানা-	নিজ		

দাগ নং	জমির প্রেনী	মন্তব্য	দাগের মোট পরিমাণ(এ)	দাগের মধ্যে অত্রস্বত্বের অংশ	দাগের মধ্যে অত্রস্বত্বের জমির অংশের পরিমাণ	
					একর	হেক্টর
১১০৬১						
১১০৬৩	পশ		০.০১৪০	০.২০০০		০.০০৩০
		আগত খং নং - 7943 সাধারণের ব্যবহার্য যাতায়াতের জন্য				
১১০৬৭	পশ		০.০০৮০	০.২০০০		০.০০২০
		আগত খং নং - 7943 যাতায়াতের জন্য সাধারণের ব্যবহার্য				
১১০৭২	পশ		০.০০৫০	০.২০০০		০.০০২০
		আগত খং নং - 7943 যাতায়াতের জন্য সাধারণের ব্যবহার্য				
১১০৮২	পশ		০.০০৫০	০.২০০০		০.০০১০
		আগত খং নং - 7943				
১১০৮৬	পশ		০.০৬৮০	০.২০০০		০.০১৪০
		আগত খং নং - 7943 যাতায়াতের জন্য সাধারণের ব্যবহার্য				



জেলা- হুগলী খতিয়ান নং- ১০৬৪ [০৬০৯০১৫]
মৌজা- মাহেশ জে.এল.নং- ১৫ খানা- বীরামপুর



(১) রাজস্ব- টাকা খতিয়ান তৈরির তারিখ - 10/06/2024

(২) জমির পরিমাণ(এ)- ০.৩৪৬০ (৩) মোট দাগের সংখ্যা- ৩২

	(৪) অত্রস্বত্বের দখলকারের বিবরণ	(৫) স্বত্ব	(৬) মন্তব্য
নাম-	প্রিয়রত সরকার	রায়ত	
পিতা-	সরোজ কুমার সরকার		
ঠিকানা-	নিজ		

দাগ নং	জমির প্রেনী	মন্তব্য	দাগের মোট পরিমাণ(এ)	দাগের মধ্যে অত্রস্বত্বের অংশ	দাগের মধ্যে অত্রস্বত্বের জমির অংশের পরিমাণ	
					একর	হেক্টর
১২০৪৬	পুখ		০.০০৮০	০.২০০০	০.০০১০	
		আগত খং নং - 7943				
২৪৮৪	ডাঙ্গা		০.০৬৪০	০.০৮৫৩	০.০০৬০	
		আগত খং নং - 7943				
২৪৮৬	ডাঙ্গা		০.৫২৭০	০.০৫৭৩	০.০০১০	
		আগত খং নং - 7943				
২৪৯৩	ডাঙ্গা		০.৩৯৪০	০.১০৯৬	০.০৪৩০	
		আগত খং নং - 7943				
মোট দাগের সংখ্যা- বত্রিশ মাত্র						

Certified to be true copy u/s 75 of The Bharatiya Sakshya Adhiniyam, 2023

Fees Received : Application Fee : Rs. 10, Authentication Fee : Rs. 10 x 7, Total fee : Rs. 80, Copy No.:8661

Digitally signed by AGNISAGAR MUKHERJEE
Date: 2025.06.11 17:11:17 IST

Page ৭ of ৭

১১/০৬/২০২৫ ০৫:০৮ PM



জেলা- হুগলী খতিয়ান নং- ১০০০

| ০২০৯০১৫ |



মৌজা- মাহেশ

জে.এল.নং- ১৫

খানা- শ্রীরামপুর

(১) রাজস্ব-

টাকা

খতিয়ান তৈরির তারিখ - 10/06/2025

(২) জমির পরিমাণ(এ)- ০.৩৪৩০

(৩) মোট দাগের সংখ্যা- ৩২

	(গ) অত্রস্বত্বের দখলকারের বিবরণ	(দ) স্বত্ব	(ঙ) মন্তব্য
নাম-	দেবরত সরকার	রায়ত	
পিতা-	সরোজ কুমার সরকার		
ঠিকানা-	নিজ		

(৭) অত্রস্বত্বের নিজ দখলীয় জমি

দাগ নং	জমির শ্রেণী	মন্তব্য	দাগের মোট পরিমাণ(এ)	দাগের মধ্যে অত্রস্বত্বের অংশ	দাগের মধ্যে অত্রস্বত্বের জমির অংশের পরিমাণ	
					একর	হেক্টর
১০৭৬৬	বালু	আগত খং নং - 7943	০.০৫৪০	০.১৫১৮	০.০০৮০	
১০৭৭২	বালু	আগত খং নং - 7943 ঘর - 3	০.১১৬০	০.১৩৪৬	০.০১৬০	
১০৭৭৩	পশু	আগত খং নং - 7943	০.০৩৯০	০.২০০০	০.০০৮০	
১০৭৭৭	কারখানা	আগত খং নং - 7943 ঘ - 1	০.১২১০	০.১৬৭০	০.০২০০	
১০৭৭৯	পশু	আগত খং নং - 7943	০.০২৯০	০.২০০০	০.০০৬০	
১০৭৮৮	পশু	আগত খং নং - 7943	০.০০৭০	০.২০০০	০.০০২০	

জেলা- হুগলী খতিয়ান নং- ১৩৫০৩ [০১০৯০১৫]
 মৌজা- মাহেশ জে.এল.নং- ১৫ থানা- শ্রীরামপুর



(১) রাজস্ব- টাকা খতিয়ান তৈরির তারিখ - 10/06/2025
 (২) জমির পরিমাণ(এ)- ০.৩৪৩০ (৩) মোট দাগের সংখ্যা- ৩২

	(৪) অত্রস্বত্বের দখলকারের বিবরণ	(৫) স্বত্ব	(৬) মন্তব্য
নাম-	দেবরত সরকার	রায়ত	
পিতা-	মরোজ কুমার সরকার		
ঠিকানা-	নিজ		

দাগ নং	জমির শ্রেণী	মন্তব্য	দাগের মোট পরিমাণ(এ)	দাগের মধ্যে অত্রস্বত্বের অংশ	দাগের মধ্যে অত্রস্বত্বের জমির অংশের পরিমাণ	একর	হেক্টর
১০৭৯২	বাস্ত	আগত খং নং - 7943 ঘর -2 অনুমতি দা (১) মুন্দিরি মালা স্বামী-মুক্তলাল মালা সাং-নিজ অংশ-1.0000	০.০৬৮০	০.১১৪৮	০.০০৭০		
১০৭৯৫	ভিটি		০.০৯৮০	০.১৬৭৩	০.০১৭০		
১০৭৯৬	পথ	আগত খং নং - 7943	০.০৩০০	০.২০০০	০.০০৬০		
১০৮০১	বাস্ত	আগত খং নং - 7943 যাতায়াতের জন্য সাধারণের ব্যবহার্য	০.৫৭৩০	০.২০০০	০.১১৪০		
		আগত খং নং - 7943 ঘর -2					

কোর্ট- কলকাতা | ০১/০৬/২০২৫ |
 সীসা- মাধেশ | ১৭ | খাল- বীরসাগর

(১) রাজস্ব- টিকা | খতিয়ান তৈরির তারিখ 10/06/2025

(২) জমির পরিমাণ(এ)- ০.৩৪৩০ | (৩) মোট দাগের সংখ্যা- ৩২

	(৪) অগ্রস্বরের দফলকারের বিবরণ	(৫) স্বধ	(৬) মতব্য
নাম-	দেবপ্রভ সরকার	স্বায়ত	
পিতা-	সরোজ কুমার সরকার		
ঠিকানা-	নিজ		

দাগ নং	জমির শ্রেণী	মতব্য	দাগের মোট পরিমাণ(এ)		দাগের মধ্যে অগ্রস্বরের অংশ		দাগের মধ্যে অগ্রস্বরের জমির অংশের পরিমাণ	
			একর	হেক্টর	একর	হেক্টর	একর	হেক্টর
১০৮৩০	বাস্ত	আগত খং নং - 7943 দালান -1	০.০৯৬০	০.২০০০			০.০২০০	
১০৯৩০	ডেন	আগত খং নং - 7943	০.০১৭০	০.২০০০			০.০০৩০	
১০৯৯১	পথ	আগত খং নং - 7943	০.০২৭০	০.২০০০			০.০০৬০	
১০৯৯৬	পথ	আগত খং নং - 7943	০.০০৪০	০.২০০০			০.০০১০	
১১০০২	বাস্ত	আগত খং নং - 7943 ঘর - 1 অনুমতি দা (১) প্রশান্ত সর্দার পিতা-যুগল সর্দার স্বাং-নিজ অংশ-1.0000	০.০০২০	০.২০০০			০.০০১০	

সেতা- হুগলী খতিয়ান নং ১০৫১৩ [০২০২০১৫]
 সৌজা- মাহেশ জে.এল.নং- ১৫ খানা- প্রিয়ামপুরা



(১) রাজস্ব- টাকা খতিয়ান তৈরির তারিখ 10/06/2025
 (২) জমির পরিমাণ(এ)- ০.৩৪৩০ (৩) মোট দাগের সংখ্যা- ৩২

	(৪) অত্রস্বত্বের দখলকারের বিবরণ	(৫) স্বত্ব	(৬) মন্তব্য
নাম-	দেবরত সরকার	রায়ত	
পিতা-	সরোজ কুমার সরকার		
ঠিকানা-	নিজ		

দাগ নং	জমির শ্রেণী	মন্তব্য	দাগের মোট পরিমাণ(এ)	দাগের মধ্যে অত্রস্বত্বের অংশ	দাগের মধ্যে অত্রস্বত্বের জমির অংশের পরিমাণ	একর	হেক্টর
--------	-------------	---------	---------------------	------------------------------	--	-----	--------

১১০২০	পশ	আগত খং নং - 7943 যাতায়াতের স্বত্ব আছে অত্র দাগের উপর দিয়া 3583,3588, 3591,3592 দাগের দখ কারের	০.০৩৯০	০.২০০০	০.০০৮০		
১১০৩৮	পশ	আগত খং নং - 7943 স্বত্ব আছে দাগের দখলকারের যাতায়াতের অত্র দাগের উপর দিয়া 3609-3611	০.০২৬০	০.২০০০	০.০০৫০		
১১০৪৫	পশ	আগত খং নং - 7943 অত্র দাগের উপর দিয়া 3583,3584, 3613,3614,3616 দাগের দখলকারের যাতায়াতের স্বত্ব আছে	০.০১৯০	০.২০০০	০.০০৪০		
১১০৪৬	পশ	আগত খং নং - 7943 দখলদারের যাতায়াতের স্বত্ব আছে	০.০০৫০	০.২০০০	০.০০২০		
১১০৫১	পশ	আগত খং নং - 7943 যাতায়াতের জন্য ব্যবহার্য	০.০১৮০	০.২০০০	০.০০৪০		

জেলা- হুগলী

খতিয়ান নং ১৮৫৬৩

[০৩০৯০২০]



সৌজা- মাহেশ

জে.এল.নং- ১৫

খানা- শ্রীরামপুরা

(১) রাজস্ব-

টাকা

খতিয়ান তৈরির তারিখ - 10/06/2025

(২) জমির পরিমাণ(এ)- ০.৩৪৩০

(৩) মোট দাগের সংখ্যা- ৩২

	(৪) অত্রস্বত্বের দখলকারের বিবরণ	(৫) স্বত্ব	(৬) মন্তব্য
নাম-	দেবরত সরকার	স্বত্ব	
পিতা-	সরোজ কুমার সরকার		
ঠিকানা-	নিজ		

দাগ নং জমির শ্রেণী মন্তব্য দাগের মোট পরিমাণ(এ) দাগের মধ্যে অত্রস্বত্বের অংশ দাগের মধ্যে অত্রস্বত্বের জমির অংশের পরিমাণ

একর হেক্টর

১১০৫২ বাস্তু ০.০৭০০ ০.০৫০১ ০.০০৩০

আগত খং নং - 7943
দালান -1 ঘর -1

১১০৫৩ দেবস্থান ০.০২২০ ০.২০০০ ০.০০৪০

আগত খং নং - 7943
প্র: শিতলা মাতার স্থান

১১০৬১ বাস্তু ০.০৪৭০ ০.২০০০ ০.০১০০

আগত খং নং - 7943
অনুমতি দং

(১) নিলমনি হালদার
পিতা-মহেন্দ্র হালদার
সাং-নিজ
অংশ-0.5000

(২) গীতা রানী চক্রবর্তী
স্বামী-গঙ্গাচরণ চক্রবর্তী
সাং-নিজ
অংশ-0.5000

জেলা- হুগলী খতিয়ান নং- ১৮৫৩০ | ০৩০৬০১৫ |

মৌজা- মাহেশ জে.এল.নং- ১৫ খানা- শ্রীরামপুর



(১) রাজস্ব- টাকা খতিয়ান ভেরির তারিখ - 10/06/2025

(২) জমির পরিমাণ(এ)- ০.৩৪৩০ (৩) মোট দাগের সংখ্যা- ৩২

	(৪) অত্রস্বত্বের দখলকারের বিবরণ	(৫) স্বত্ব	(৬) মন্তব্য
নাম-	দেবরত সরকার	রায়ত	
পিতা-	সরোজ কুমার সরকার		
ঠিকানা-	নিজ		

দাগ নং জমির শ্রেণী মন্তব্য দাগের মোট দাগের মধ্যে দাগের মধ্যে
পরিমাণ(এ) অত্রস্বত্বের অংশ অত্রস্বত্বের জমির
অংশের পরিমাণ
একর হেক্টর

১১০৬১					
১১০৬৩	পথ		০.০১৪০	০.২০০০	০.০০২০
		আগত খং নং - 7943 সাধারণের ব্যবহার্য যাতায়াতের জন্য			
১১০৬৭	পথ		০.০০৮০	০.২০০০	০.০০১০
		আগত খং নং - 7943 যাতায়াতের জন্য সাধারণের ব্যবহার্য			
১১০৭২	পথ		০.০০৫০	০.২০০০	০.০০১০
		আগত খং নং - 7943 যাতায়াতের জন্য সাধারণের ব্যবহার্য			
১১০৮২	পথ		০.০০৫০	০.২০০০	০.০০১০
		আগত খং নং - 7943			
১১০৮৬	পথ		০.০৬৮০	০.২০০০	০.০১২০
		আগত খং নং - 7943 যাতায়াতের জন্য সাধারণের ব্যবহার্য			

জেলা- হুগলী

খতিয়ান নং- ১৮৫৬৩

[০৬০৯০১৫]



মৌজা- মাহেশ

জে.এল.নং- ১৫

খানা- শ্রীরামপুর

(১) রাজস্ব-

টাকা

খতিয়ান ভৈরির তারিখ - 10/06/2025

(২) জমির পরিমাণ(এ)- ০.৩৪৩০

(৩) মোট দাগের সংখ্যা- ৩২

	(৪) অত্রস্বত্বের দখলকারের বিবরণ	(৫) স্বত্ব	(৬) মন্তব্য
নাম-	দেবব্রত সরকার	স্বত্ব	
পিতা-	সরোজ কুমার সরকার		
ঠিকানা-	নিজ		

দাগ নং	জমির শ্রেণী	মন্তব্য	দাগের মোট পরিমাণ(এ)	দাগের মধ্যে অত্রস্বত্বের অংশ	দাগের মধ্যে অত্রস্বত্বের জমির অংশের পরিমাণ	
					একর	হেক্টর
১২০৪৬	দখ		০.০০৮০	০.২০০০	০.০০১০	
		আগত খং নং - 7943				
২৪৮৪	ডাঙ্গা		০.০৬৪০	০.০৮৫৪	০.০০৫০	
		আগত খং নং - 7943				
২৪৮৬	ডাঙ্গা		০.৫২৭০	০.০৫৭২	০.০০২০	
		আগত খং নং - 7943				
২৪৯৩	ডাঙ্গা		০.৩৯৪০	০.১০৯৭	০.০৪৩০	
		আগত খং নং - 7943				
মোট দাগের সংখ্যা- বত্রিশ মাত্র						

Certified to be true copy u/s 75 of The Bharatiya Sakshya Adhiniyam 2023

Fees Received : Application Fee : Rs. 10, Authentication Fee : Rs. 10 x 7, Total fee : Rs. 80, Copy No.:8654

Digitally signed by AGNISAGAR MUKHERJEE

Page ৭ of ৭

১১/০৬/২০২৫ ০৫:০৫ PM

Date: 2025.06.11 17:09:18 IST

জেলা- হুগলী

খতিয়ান নং - ১৫৫৫৫

[৩৬০৯০১৫]



মৌজা- মাহেশ

জে.এল.নং - ১৫

খানা- শ্রীরামপুর

(১) রাজস্ব-

টাকা

খতিয়ান তৈরির তারিখ - 10/06/2025

(২) জমির পরিমাণ(এ)- ০.৩৪৪০

(৩) মোট দাগের সংখ্যা- ৩২

	(৪) অত্রস্বত্বের দখলকারের বিবরণ	(৫) স্বত্ব	(৬) মন্তব্য
নাম-	সুভেন্দু সরকার	রায়ত	
স্বামী-	সরোজ কুমার সরকার		
ঠিকানা-	নিজ		

(৭) অত্রস্বত্বের নিজ দখলীয় জমি

দাগ নং	জমির প্রেনী	মন্তব্য	দাগের মোট পরিমাণ(এ)	দাগের মধ্যে অত্রস্বত্বের অংশ	দাগের মধ্যে অত্রস্বত্বের জমির অংশের পরিমাণ	
					একর	সেক্টর
১০৭৬৬	বাস্ত	আগত খং নং - 7943	০.০৫৪০	০.১৫১৯	০.০০৮০	
১০৭৭২	বাস্ত	আগত খং নং - 7943 ঘর - 3	০.১১৬০	০.১৩৪৬	০.০১৫০	
১০৭৭৩	পশ	আগত খং নং - 7943	০.০৩৯০	০.২০০০	০.০০৭০	
১০৭৭৭	কারখানা	আগত খং নং - 7943 ঘ - 1	০.১২১০	০.১৬৭০	০.০২০০	
১০৭৭৯	পশ	আগত খং নং - 7943	০.০২৯০	০.২০০০	০.০০৬০	
১০৭৮৮	পশ	আগত খং নং - 7943	০.০০৭০	০.২০০০	০.০০২০	

জেলা- বগুড়া খতিয়ান নং- ১৮৪৩৬ | ৩২০১০১০ |
 জেলা- মাহেশ জে.এল.নং- ১৫ খানা- শ্রীরামপুর



(১) রাজস্ব- টাকা খতিয়ান তৈরির তারিখ 10/06/2024
 (২) জমির পরিমাণ(এ)- ০.৩৪৪০ (৩) মোট দাগের সংখ্যা- ৩২

	(৪) অত্রস্বত্বের দখলকারের বিবরণ	(৫) স্বত্ব	(৬) মতব্যা
নাম-	মুভেন্দু সরকার	স্বত্ব	
স্বামী-	সরোজ কুমার সরকার		
ঠিকানা-	নিজ		

দাগ নং	জমির শ্রেণী	মতব্যা	দাগের মোট পরিমাণ(এ)	দাগের মধ্যে অত্রস্বত্বের অংশ	দাগের মধ্যে অত্রস্বত্বের জমির অংশের পরিমাণ
			একর হেক্টর		
১০৭৯২	বাস্ত	আগত খং নং - 7943. ঘর -2 অনুমতি দং (১) মূন্দিরি মালা স্বামী-মুক্তলাল মালা সং-নিজ অংশ-1.0000	০.০৬৮০	০.১১৪৮	০.০০৮০
১০৭৯৫	ভিটি		০.০৯৮০	০.১৬৭৩	০.০১৬০
১০৭৯৬	পথ	আগত খং নং - 7943	০.০৩০০	০.২০০০	০.০০৬০
১০৮০১	বাস্ত	আগত খং নং - 7943 যাতায়াতের জন্য সাধারণের ব্যবহার্য	০.৫৭৩০	০.২০০০	০.১১৫০
		আগত খং নং - 7943 ঘর -2			

জেলা- ছসলী

খতিয়ান নং- ১৮৪৩৫

[০৩০৯০১৫]



মৌজা- মাহেশ

জে.এল.নং- ১৫

থানা- শীয়াসপুর

(১) রাজস্ব-

টাকা

খতিয়ান তৈরির তারিখ 10/06/2025

(২) জমির পরিমাণ(এ)- ০.৩৪৪০

(৩) মোট দাগের সংখ্যা- ৩২

	(৪) অত্রস্বত্বের দখলকারের বিবরণ	(৫) স্বত্ব	(৬) মন্তব্য
নাম-	সুভেন্দু সরকার	রায়ত	
স্বামী-	সরোজ কুমার সরকার		
ঠিকানা-	নিজ		

দাগ নং	জমির শ্রেণী	মন্তব্য	দাগের মোট পরিমাণ(এ)	দাগের মধ্যে অত্রস্বত্বের অংশ	দাগের মধ্যে অত্রস্বত্বের জমির অংশের পরিমাণ	
					একর	হেক্টর
১০৮৩০	বাস্ত	আগত খং নং - 7943 দালান -1	০.০৯৬০	০.২০০০	০.০১৯০	
১০৯৩৩	ভেদ	আগত খং নং - 7943	০.০১৭০	০.২০০০	০.০০৪০	
১০৯৯১	পথ	আগত খং নং - 7943	০.০২৭০	০.২০০০	০.০০৫০	
১০৯৯৬	পথ	আগত খং নং - 7943	০.০০৪০	০.২০০০	০.০০১০	
১১০০২	বাস্ত	আগত খং নং - 7943 ঘর - 1 অনুমতি দা (১) প্রশান্ত সর্দার মিতা-যুগল সর্দার মাং-নিজ অংশ-1.0000	০.০০২০	০.২০০০	০.০০১০	

জেলা- হুগলী খতিয়ান নং- ১৫৭৭০ | ০২০২০১০ |

মৌজা- মাহেশ জে.এল.নং- ১৫ থানা- প্রীরামপুর



(১) রাজস্ব- টাকা খতিয়ান তৈরির তারিখ - 10/06/2025

(২) জমির পরিমাণ(এ)- ০.৩৪৪০ (৩) মোট দাগের সংখ্যা- ৩২

	(৪) অত্রস্বত্বের দখলকারের বিবরণ	(৫) স্বত্ব	(৬) মন্তব্য
নাম-	সুভেন্দু সরকার	রায়ত	
স্বামী-	সরোজ কুমার সরকার		
ঠিকানা-	নিজ		

দাগ নং	জমির শ্রেণী	মন্তব্য	দাগের মোট পরিমাণ(এ)	দাগের মধ্যে অত্রস্বত্বের অংশ	দাগের মধ্যে অত্রস্বত্বের জমির অংশের পরিমাণ	
					একর	হেক্টর
১১০২০	পথ		০.০৩৯০	০.২০০০	০.০০৮০	
		আগত খং নং - 7943 যাতায়াতের স্বত্ব আছে অত্র দাগের উপর দিয়া 3583,3588, 3591,3592 দাগের দখলকারের				
১১০৩৮	পথ		০.০২৬০	০.২০০০	০.০০৫০	
		আগত খং নং - 7943 স্বত্ব আছে দাগের দখলকারের যাতায়াতের অত্র দাগের উপর দিয়া 3609-3611				
১১০৪৫	পথ		০.০১৯০	০.২০০০	০.০০৪০	
		আগত খং নং - 7943 অত্র দাগের উপর দিয়া 3583,3584, 3613,3614,3616 দাগের দখলকারের যাতায়াতের স্বত্ব আছে				
১১০৪৬	পথ		০.০০৫০	০.২০০০	০.০০১০	
		আগত খং নং - 7943 দখলকারের যাতায়াতের স্বত্ব আছে				
১১০৫১	পথ		০.০১৮০	০.২০০০	০.০০৩০	
		আগত খং নং - 7943 যাতায়াতের জন্য ব্যবহার্য				

জেলা- হুগলী

খতিয়ান নং- ১০৫৬৫

[০৬০২০১৫]



মৌজা- মাহেশ

জে.এল.নং- ১৫

খানা- গীরামপুর

(১) রাজস্ব-

টাকা

খতিয়ান তৈরির তারিখ - 10/06/2025

(২) জমির পরিমাণ(এ)- ০.৩৪৪০

(৩) মোট দাগের সংখ্যা- ৩২

	(৪) অগ্রস্বত্বের দখলকারের বিবরণ	(৫) স্বত্ব	(৬) মন্তব্য
নাম-	সুভেন্দু সরকার	স্বত্ব	
স্বামী-	সরোজ কুমার সরকার		
ঠিকানা-	নিজ		

দাগ নং	জমির শ্রেণী	মন্তব্য	দাগের মোট পরিমাণ(এ)		দাগের মধ্যে অগ্রস্বত্বের অংশ		দাগের মধ্যে অগ্রস্বত্বের জমির অংশের পরিমাণ	
			একর	হেক্টর	একর	হেক্টর	একর	হেক্টর
১১০৫২	বাস্ত	আগত খং নং - 7943 দালান -1 ঘর -1	০.০৭০০	০.০৫০০			০.০০৩০	
১১০৫৩	দেবস্থান	আগত খং নং - 7943 প্র: শিভলা মাতার স্থান	০.০২২০	০.২০০০			০.০০৪০	
১১০৬১	বাস্ত	আগত খং নং - 7943 অনুমতি দা (১) নিলমনি হালদার পিতা-মহেন্দ্র হালদার মাং-নিজ অংশ-0.5000 (২) গীতা রানী চক্রবর্তী স্বামী-গঙ্গাচরণ চক্রবর্তী মাং-নিজ অংশ-0.5000	০.০৪৭০	০.২০০০			০.০০৯০	



জেলা- হুগলী খতিয়ান নং- ২০৫১৫ | ০২০৯০১৫ |

মৌজা- মাহেশ জে.এল.নং- ১৫ খালা- শ্রীরামপুর



(১) রাজস্ব- টাকা খতিয়ান ভৈরির তারিখ - 10/06/2025

(২) জমির পরিমাণ(এ)- ০.৩৪৪০ (৩) মোট দাগের সংখ্যা- ৩২

	(৪) অগ্রস্বত্বের দখলকারের বিবরণ	(৫) স্বত্ব	(৬) মন্তব্য
নাম-	সুভেন্দু সরকার	রায়ত	
স্বামী-	সরোজ কুমার সরকার		
ঠিকানা-	নিজ		

দাগ নং জমির প্রেনী মন্তব্য দাগের মোট দাগের মধ্যে দাগের মধ্যে
পরিমাণ(এ) অগ্রস্বত্বের অংশ অগ্রস্বত্বের জমির
অংশের পরিমাণ
একর হেক্টর

১১০৬১					
১১০৬৩	পশ		০.০১৪০	০.২০০০	০.০০৩০
		আগত খং নং - 7943			
		সাধারণের ব্যবহার্য যাতায়াতের জন্য			
১১০৬৭	পশ		০.০০৮০	০.২০০০	০.০০২০
		আগত খং নং - 7943			
		যাতায়াতের জন্য			
		সাধারণের ব্যবহার্য			
১১০৭২	পশ		০.০০৫০	০.২০০০	০.০০১০
		আগত খং নং - 7943			
		যাতায়াতের জন্য			
		সাধারণের ব্যবহার্য			
১১০৮২	পশ		০.০০৫০	০.২০০০	০.০০২০
		আগত খং নং - 7943			
১১০৮৬	পশ		০.০৬৮০	০.২০০০	০.০১৪০
		আগত খং নং - 7943			
		যাতায়াতের জন্য			
		সাধারণের ব্যবহার্য			

জেলা- হুগলী

খতিয়ান নং- ১৮৫৬৫

[০৬০৯০১৫]



মোজা- মাহেশ

জে.এল.নং- ১৫

খানা- শ্রীরাঙ্গপুর

(১) রাজস্ব-

টাকা

খতিয়ান ভৈরির তারিখ - 10/06/2025

(২) জমির পরিমাণ(এ)- ০.৩৪৪০

(৩) মোট দাগের সংখ্যা- ৩২

	(৪) অত্রস্বত্বের দখলকারের বিবরণ	(৫) স্বত্ব	(৬) মন্তব্য
নাম-	সুভেন্দু সরকার	রায়ত	
স্বামী-	সরোজ কুমার সরকার		
ঠিকানা-	নিজ		

দাগ নং	জমির শ্রেণী	মন্তব্য	দাগের মোট পরিমাণ(এ)	দাগের মধ্যে অত্রস্বত্বের অংশ	দাগের মধ্যে অত্রস্বত্বের জমির অংশের পরিমাণ	
					একর	হেক্টর
১২০৪৬	সষ		০.০০৮০	০.২০০০	০.০০১০	
		আগত খং নং - 7943				
২৪৮৪	ডাঙ্গা		০.০৬৪০	০.০৮৫৩	০.০০৬০	
		আগত খং নং - 7943				
২৪৮৬	ডাঙ্গা		০.৫২৭০	০.০৫৭৩	০.০০১০	
		আগত খং নং - 7943				
২৪৯০	ডাঙ্গা		০.৩৯৪০	০.১০৯৬	০.০৪৪০	
		আগত খং নং - 7943				
মোট দাগের সংখ্যা- বত্রিশ মাত্র						

Certified to be true copy u/s 75 of The Bharatiya Sakshya Adhinyam, 2023

Fees Received : Application Fee : Rs. 10, Authentication Fee : Rs. 10 x 7, Total fee : Rs. 80, Copy No.:8662

Digitally signed by AGNISAGAR MUKHERJEE
Date: 2025.06.11 17:11:32 IST

Page ৭ of ৭

১১/০৬/২০২৫ ০৫:০৮ PM



জেলা- হুগলী

খতিয়ান নং- ১৮৫৬৬

[০৬০৯০১৫]



মৌজা- মাহেশ

জে.এল.নং- ১৫

খানা- গ্রীয়াসপুর

(১) রাজস্ব-

টাকা

খতিয়ান ভৈরির তারিখ - 10/06/2025

(২) জমির পরিমাণ(এ)- ০.১১৩০

(৩) মোট দাগের সংখ্যা- ৩২

	(৪) অত্রস্বত্বের দখলকারের বিবরণ	(৫) স্বত্ব	(৬) মন্তব্য
নাম-	সোমনাথ ভারতী	রায়ত	
পিতা-	লক্ষ্মী নারায়ণ ভারতী		
ঠিকানা-	নিজ		

(৭) অত্রস্বত্বের নিজ দখলীয় জমি

দাগ নং	জমির প্রেনী	মন্তব্য	দাগের মোট পরিমাণ(এ)	দাগের মধ্যে অত্রস্বত্বের অংশ	দাগের মধ্যে অত্রস্বত্বের জমির অংশের পরিমাণ
					একর হেক্টর
১০৭৬৬	বাস্ত		০.০৫৪০	০.০৫০৬	০.০০৩০
		আগত খং নং - 7943			
১০৭৭২	বাস্ত		০.১১৬০	০.০৪৪৭	০.০০৫০
		আগত খং নং - 7943			
		ঘর - 3			
১০৭৭৩	পথ		০.০৩৯০	০.০৬৬৬	০.০০২০
		আগত খং নং - 7943			
১০৭৭৭	কারখানা		০.১২১০	০.০৫৫৫	০.০০৭০
		আগত খং নং - 7943			
		ঘ -1			
১০৭৭৯	পথ		০.০২৯০	০.০৬৬৬	০.০০২০
		আগত খং নং - 7943			
১০৭৮৮	পথ		০.০০৭০	০.০৬৬৬	০.০০০০
		আগত খং নং - 7943			

জলা- হুগলী খতিয়ান নং- ১৮৫৬৬ | ০৬০১০১৫ |

মৌজা- মাহেশ জে.এল.নং- ১৫ খানা- গ্রীষ্মপুৰ



(১) রাজস্ব- টাকা খতিয়ান ভৈরির তারিখ - 10/06/2025

(২) জমির পরিমান(এ)- ০.১১৩০ (৩) মোট দাগের সংখ্যা- ৩২

	(৪) অত্রস্বত্বের দখলকারের বিবরণ	(৫) স্বত্ব	(৬) মন্তব্য
নাম-	সোমনাথ ভারতী	বায়ত	
পিতা-	লক্ষ্মী নারায়ন ভারতী		
ঠিকানা-	নিজ		

দাগ নং	জমির শ্রেণী	মন্তব্য	দাগের মোট	দাগের মধ্যে	দাগের মধ্যে
			পরিমান(এ)	অত্রস্বত্বের অংশ	অত্রস্বত্বের জমির অংশের পরিমান
			একর	হেক্টর	

১০৭৯২	বাস্ত		০.০৬৮০	০.০৩৮২	০.০০৩০
-------	-------	--	--------	--------	--------

আগত খং নং - 7943
ঘর -2
অনুমতি দং
(১) মুন্দিরি মালা
স্বামী-মুক্তলাল মালা
মাং-নিজ
অংশ-1.0000

১০৭৯৫	ভিটি		০.০৯৮০	০.০৫৫৮	০.০০৫০
-------	------	--	--------	--------	--------

১০৭৯৬	পথ	আগত খং নং - 7943	০.০৩০০	০.০৬৬৬	০.০০২০
-------	----	------------------	--------	--------	--------

১০৮০১	বাস্ত	আগত খং নং - 7943 যাতায়াতের জন্য সামারনের ব্যবহার্য	০.৫৭৩০	০.০৬৬৬	০.০৩৮০
-------	-------	---	--------	--------	--------

আগত খং নং - 7943
ঘর -2

জেলা- ছপলী খতিয়ান নং- ১৮৫৬৬ | ০৬০৯০১৫ |

মৌজা- মাহেশ জে.এন.নং- ১৫ খানা- শ্রীরামপুর



(১) রাজস্ব- টাকা খতিয়ান ভেরির তারিখ - 10/06/2025

(২) জমির পরিমান(এ)- ০.১১৩০ (৩) মোট দাগের সংখ্যা- ৩২

	(৪) অত্রস্বত্বের দখলকারের বিবরণ	(৫) স্বত্ব	(৬) মন্তব্য
নাম-	সোমনাথ ভারতী	রায়ত	
পিতা-	লক্ষ্মী নারায়ন ভারতী		
ঠিকানা-	নিজ		

দাগ নং	জমির প্রেনী	মন্তব্য	দাগের মোট	দাগের মধ্যে	দাগের মধ্যে
			পরিমান(এ)	অত্রস্বত্বের অংশ	অত্রস্বত্বের জমির অংশের পরিমান
			একর	হেক্টর	
১০৮৩০	বাস্ত	আগত খং নং - 7943 দালান -1	০.০৯৬০	০.০৬৬৬	০.০০৬০
১০৯৩০	ফেন	আগত খং নং - 7943	০.০১৭০	০.০৬৬৬	০.০০১০
১০৯৯১	পথ	আগত খং নং - 7943	০.০২৭০	০.০৬৬৬	০.০০২০
১০৯৯৬	পথ	আগত খং নং - 7943	০.০০৪০	০.০৬৬৬	০.০০০০
১১০০২	বাস্ত	আগত খং নং - 7943 ঘর - 1 অনুমতি দঃ (১) প্রশান্ত সর্দার পিতা-যুগল সর্দার মাং-নিজ অংশ-1.0000	০.০০২০	০.০৬৬৬	০.০০০০

জেলা- হুগলী

খতিয়ান নং- ১৮৫৬৬

[০৬/০৬/২৫]



সৌজা- মাহেশ

জে.এল.নং- ১৫

খানা- গুরীরাশপুর

(১) রাজস্ব-

টাকা

খতিয়ান ভৈরির তারিখ - 10/06/2025

(২) জমির পরিমাণ(এ)- ০.১১৩০

(৩) মোট দাগের সংখ্যা- ৩২

	(৪) অত্রস্বত্বের দখলকারের বিবরণ	(৫) স্বত্ব	(৬) মন্তব্য
নাম-	সোমনাথ ভারতী	রায়ত	
পিতা-	লক্ষ্মী নারায়ন ভারতী		
ঠিকানা-	নিজ		

দাগ নং	জমির শ্রেণী	মন্তব্য	দাগের মোট পরিমাণ(এ)	দাগের মধ্যে অত্রস্বত্বের অংশ	দাগের মধ্যে অত্রস্বত্বের জমির অংশের পরিমাণ
					একর হেক্টর
১১০২০	পথ		০.০৩৯০	০.০৬৬৬	০.০০৩০
		আগত খং নং - 7943 যাতায়াতের স্বত্ব আছে অত্র দাগের উপর দিয়া 3583,3588, 3591,3592 দাগের দখলকারের			
১১০৩৮	পথ		০.০২৬০	০.০৬৬৬	০.০০২০
		আগত খং নং - 7943 স্বত্ব আছে দাগের দখলকারের যাতায়াতের অত্র দাগের উপর দিয়া 3609-3611			
১১০৪৫	পথ		০.০১৯০	০.০৬৬৬	০.০০১০
		আগত খং নং - 7943 অত্র দাগের উপর দিয়া 3583,3584, 3613,3614,3616 দাগের দখলকারের যাতায়াতের স্বত্ব আছে			
১১০৪৬	পথ		০.০০৫০	০.০৬৬৬	০.০০০০
		আগত খং নং - 7943 দখলকারের যাতায়াতের স্বত্ব আছে			
১১০৫১	পথ		০.০১৮০	০.০৬৬৬	০.০০১০
		আগত খং নং - 7943 যাতায়াতের জন্য ব্যবহার্য			

জেলা- হগলী

খতিয়ান নং- ১৮৫৬৬

[০৬০৯০১৫]



মৌজা- নাহেশ

জে.এন.নং- ১৫

থানা- গীরামপুর

(১) রাজস্ব-

টাকা

খতিয়ান তৈরির তারিখ - 10/06/2025

(২) জমির পরিমাণ(এ)- ০.১১৩০

(৩) মোট দাগের সংখ্যা- ৩২

	(৪) অত্রস্বত্বের দখলকারের বিবরণ	(৫) স্বত্ব	(৬) মন্তব্য
নাম-	সামনাথ ভারতী	রায়ত	
পিতা-	লক্ষ্মী নারায়ণ ভারতী		
ঠিকানা-	নিজ		

দাগ নং	জমির শ্রেণী	মন্তব্য	দাগের মোট পরিমাণ(এ)	দাগের মধ্যে অত্রস্বত্বের অংশ	দাগের মধ্যে অত্রস্বত্বের জমির অংশের পরিমাণ	
					একর	হেক্টর
১১০৫২	বস্তু	আগত খং নং - 7943 দালান -1 ঘর -1	০.০৭০০	০.০১৬৬	০.০০১০	
১১০৫৩	দেবস্থান	আগত খং নং - 7943 প্র: শিতলা মাতার স্থান	০.০২২০	০.০৬৬৬	০.০০২০	
১১০৬১	বস্তু	আগত খং নং - 7943 অনুমতি দং (১) নিলমনি হালদার পিতা-মহেন্দ্র হালদার সাং-নিজ অংশ-0.5000 (২) গীতা রানী চক্রবর্তী স্বামী-পদ্মাচরণ চক্রবর্তী সাং-নিজ অংশ-0.5000	০.০৪৭০	০.০৬৬৬	০.০০৩০	



জেলা- ছগলী

খতিয়ান নং- ১৮৫৬৬

| ০৬০৬০১৫ |



মৌজা- মাহেশ

জে.এল.নং- ১৫

খানা- গ্রীরামপুর

(১) রাজস্ব-

টাকা

খতিয়ান ভেরির তারিখ - 10/06/2025

(২) জমির পরিমাণ(এ)- ০.১১৩০

(৩) মোট দাগের সংখ্যা- ৩২

	(৪) অত্রস্বত্বের দখলকারের বিবরণ	(৫) স্বত্ব	(৬) মন্তব্য
নাম-	সোমনাথ ভারতী	স্বত্ব	
পিতা-	লক্ষ্মী নারায়ন ভারতী		
ঠিকানা-	নিজ		

দাগ নং	জমির শ্রেণী	মন্তব্য	দাগের মোট পরিমাণ(এ)	দাগের মধ্যে অত্রস্বত্বের অংশ	দাগের মধ্যে অত্রস্বত্বের জমির অংশের পরিমাণ	
					একর	হেক্টর

১১০৬১			০.০১৪০	০.০৬৬৬	০.০০১০	
১১০৬৩	পশ					
		আগত খং নং - 7943 সাধারণের ব্যবহার্য যাতায়াতের জন্য				
১১০৬৭	পশ		০.০০৮০	০.০৬৬৬	০.০০০০	
		আগত খং নং - 7943 যাতায়াতের জন্য সাধারণের ব্যবহার্য				
১১০৭২	পশ		০.০০৫০	০.০৬৬৬	০.০০০০	
		আগত খং নং - 7943 যাতায়াতের জন্য সাধারণের ব্যবহার্য				
১১০৮২	পশ		০.০০৫০	০.০৬৬৬	০.০০০০	
		আগত খং নং - 7943				
১১০৮৬	পশ		০.০৬৮০	০.০৬৬৬	০.০০৫০	
		আগত খং নং - 7943 যাতায়াতের জন্য সাধারণের ব্যবহার্য				

জেলা- হুগলী

খতিয়ান নং- ১৮৫৬৬

[০৬০৯০১৫]



সেইতা- মাংশ

জে.এন.নং- ১৫

খানা- শ্রীরামপুর

(১) রাজস্ব-

টাকা

খতিয়ান তৈরির তারিখ - 10/06/2025

(২) জমির পরিমাণ(এ)- ০.১১৩০

(৩) মোট দপের সংখ্যা- ৩২

	(৪) অত্রস্বত্বের দখলকারের বিবরণ	(৫) স্বত্ব	(৬) মন্তব্য
নাম-	সোমনাথ ভারতী	স্বত্ব	
পিতা-	লক্ষ্মী নারায়ন ভারতী		
ঠিকানা-	নিজ		

দাপ নং	জমির শ্রেণী	মন্তব্য	দপের মোট পরিমাণ(এ)		দপের মধ্যে অত্রস্বত্বের অংশ		দপের মধ্যে অত্রস্বত্বের জমির অংশের পরিমাণ	
			একর	হেক্টর	একর	হেক্টর	একর	হেক্টর
১২০৪৬	দপ	আসত নং নং - 7943	০.০০৮০	০.০৬৬৬			০.০০০০	
২৪৮৪	ডাঙ্গা	আসত নং নং - 7943	০.০৬৪০	০.০২৮৪			০.০০২০	
২৪৮৬	ডাঙ্গা	আসত নং নং - 7943	০.৫২৭০	০.০১৯০			০.০০১০	
২৪৯০	ডাঙ্গা	আসত নং নং - 7943	০.০৯৪০	০.০৩৬৫			০.০১৫০	
মোট দপের সংখ্যা- বত্রিশ মাত্র								

Certified to be true copy u/s 75 of The Bharatiya Sakshya Adhiniyam 2023

Fees Received : Application Fee : Rs. 10, Authentication Fee : Rs. 10 x 7, Total fee : Rs. 80, Copy No.:8663

Digitally signed by AGNISAGAR MUKHERJEE
Date: 2025.06.11 17:11:48 IST

Page ৭ of ৭

১১/০৬/২০২৫ ০৫:০৮ PM



কর্তৃপক্ষ

খতিয়ান নং- ১৮৫৩৭

| ০১০১০১৫ |



মোতা- মাহেশ

জে.এন.নং- ১৫

খানা- শ্রীরামপুর

(১) রাজস্ব-

টাকা

খতিয়ান তৈরির তারিখ - 10/06/2025

(২) জমির পরিমাণ(এ)- ০.১১৩০

(৩) মোট দাগের সংখ্যা- ৩২


	(৪) অত্রস্বত্বের দখলকারের বিবরণ	(৫) স্বত্ব	(৬) মন্তব্য
নাম-	বিশ্বনাথ ভারতী	স্বত্ব	
পিতা-	লক্ষ্মী নারায়ন ভারতী		
ঠিকানা-	নিজ		

(৭) অত্রস্বত্বের নিজ দখলীয় জমি

দাগ নং	জমির শ্রেণী	মন্তব্য	দাগের মোট পরিমাণ(এ)	দাগের মধ্যে অত্রস্বত্বের অংশ	দাগের মধ্যে অত্রস্বত্বের জমির অংশের পরিমাণ	
					একর	হেক্টর
১০৭৬৬	বাস্ত	আগত খং নং - 7943	০.০৫৪০	০.০৫০৬	০.০০৩০	
১০৭৭২	বাস্ত	আগত খং নং - 7943 ঘর - 3	০.১১৬০	০.০৪৪৮	০.০০৫০	
১০৭৭৩	পথ	আগত খং নং - 7943	০.০৩৯০	০.০৬৬৭	০.০০৩০	
১০৭৭৭	কারখানা	আগত খং নং - 7943 ঘ - 1	০.১২১০	০.০৫৫৭	০.০০৭০	
১০৭৭৯	পথ	আগত খং নং - 7943	০.০২৯০	০.০৬৬৭	০.০০১০	
১০৭৮৮	পথ	আগত খং নং - 7943	০.০০৭০	০.০৬৬৭	০.০০০০	



জেলা- ব্রাহ্মণী খতিয়ান নং ১০৬১০ [০১০৯০১০]
 মৌজা- বাহেশ জে.নং.নং ১৫ খানা- শ্রীরামপুর



(১) রাজস্ব- টাকা খতিয়ান ভেরির তারিখ - 10/06/2025
 (২) জমির পরিমাণ(এ)- ০.১১৩০ (৩) মোট দাগের সংখ্যা- ৩২

	(৪) অত্রস্বত্বের দখলকারের বিবরণ	(৫) স্বত্ব	(৬) মন্তব্য
নাম-	বিশ্বনাথ ভারতী	রায়ত	
পিতা-	লক্ষ্মী নারায়ন ভারতী		
ঠিকানা-	নিজ		

দাগ নং	জমির শ্রেণী	মন্তব্য	দাগের মোট	দাগের মধ্যে	দাগের মধ্যে
			পরিমাণ(এ)	অত্রস্বত্বের অংশ	অত্রস্বত্বের জমির অংশের পরিমাণ
			একর	হেক্টর	

১০৭৯২	বাস্ত		০.০৬৮০	০.০৩৮২	০.০০৩০
-------	-------	--	--------	--------	--------

আগত খং নং - 7943
 ঘর -2
 অনুমতি দং
 (১) মুন্দিরি মালা
 স্বামী-মুকুনাল মালা
 সাং-নিজ
 অংশ-1.0000

১০৭৯৫	ভিটি		০.০৯৮০	০.০৫৫৯	০.০০৫০
-------	------	--	--------	--------	--------

আগত খং নং - 7943

১০৭৯৬	পশ		০.০৩০০	০.০৬৬৭	০.০০২০
-------	----	--	--------	--------	--------

আগত খং নং - 7943
 যাতায়াতের জন্য
 সাধারণের ব্যবহার্য

১০৮০১	বাস্ত		০.৫৭৩০	০.০৬৬৭	০.০৩৮০
-------	-------	--	--------	--------	--------

আগত খং নং - 7943
 ঘর -2

এলাহী - দুগলী খতিয়ান নং ১১০০০ [০২০৯০১৫]
 জেজা - মাহেশ জে.এল.নং- ১৫ খানা- গ্রীরামপুর



(১) রাজস্ব- টাকা খতিয়ান ভৈরির তারিখ - 10/06/2025
 (২) জমির পরিমাণ(এ)- ০.১১৩০ (৩) মোট দাগের সংখ্যা- ০২

	(৪) অত্রস্বত্বের দখলকারের বিবরণ	(৫) স্বত্ব	(৬) মন্তব্য
নাম-	বিশ্বনাথ ভারতী	স্বত্ব	
পিতা-	লক্ষ্মী নারায়ন ভারতী		
ঠিকানা-	নিজ		

দাগ নং	জমির প্রেনী	মন্তব্য	দাগের মোট পরিমাণ(এ)	দাগের মধ্যে অত্রস্বত্বের অংশ		দাগের মধ্যে অত্রস্বত্বের জমির অংশের পরিমাণ	
				একর	হেক্টর	একর	হেক্টর
১০৮৩০	বাস্ত	আগত খং নং - 7943 দালান -1	০.০৯৬০	০.০৬৬৭	০.০০৬০		
১০৯৩০	ডেন	আগত খং নং - 7943	০.০১৭০	০.০৬৬৭	০.০০১০		
১০৯৯১	পথ	আগত খং নং - 7943	০.০২৭০	০.০৬৬৭	০.০০২০		
১০৯৯৬	পথ	আগত খং নং - 7943	০.০০৪০	০.০৬৬৭	০.০০০০		
১১০০২	বাস্ত	আগত খং নং - 7943 ঘর - 1 অনুমতি দং (১) প্রশান্ত সর্দার পিতা-যুগল সর্দার মাং-নিজ অংশ-1.0000	০.০০২০	০.০৬৬৭	০.০০০০		

জেলা- ঝগলী খতিয়ান নং ১০০ | ০১০১০১৫ |
 জেলা- মাহেশ জি.এল.নং ১৫ খানা- শ্রীমানপুর



(১) রাজস্ব- টাকার খতিয়ান তৈরির তারিখ - 10/06/2024
 (২) জমির পরিমাণ(এ)- ০.১১৩০ (৩) মোট দাগের সংখ্যা- ৩২

	(৪) অত্রস্বত্বের দখলকারের বিবরণ	(৫) স্বত্ব	(৬) মন্তব্য
নাম-	বিশ্বনাথ ভারতী	স্বত্ব	
পিতা-	লক্ষ্মী নারায়ন ভারতী		
ঠিকানা-	নিজ		

দাগ নং	জমির শ্রেণী	মন্তব্য	দাগের মোট পরিমাণ(এ)	দাগের মধ্যে অত্রস্বত্বের অংশ	
				একর	হেক্টর
১১০২০	পঞ্চ	আগত খং নং - 7943 যাতায়াতের স্বত্ব আছে অত্র দাগের উপর দিয়া 3583,3588, 3591,3592 দাগের দখলকারের	০.০৩৯০	০.০৬৬৭	০.০০৩০
১১০৩৮	পঞ্চ	আগত খং নং - 7943 স্বত্ব আছে দাগের দখলকারের যাতায়াতের অত্র দাগের উপর দিয়া 3609-3611	০.০২৬০	০.০৬৬৭	০.০০২০
১১০৪৫	পঞ্চ	আগত খং নং - 7943 অত্র দাগের উপর দিয়া 3583,3584, 3613,3614,3616 দাগের দখলকারের যাতায়াতের স্বত্ব আছে	০.০১৯০	০.০৬৬৭	০.০০১০
১১০৪৬	পঞ্চ	আগত খং নং - 7943 দখলদারের যাতায়াতের স্বত্ব আছে	০.০০৫০	০.০৬৬৭	০.০০০০
১১০৫১	পঞ্চ	আগত খং নং - 7943 যাতায়াতের জন্য ব্যবহার্য	০.০১৮০	০.০৬৬৭	০.০০১০

জেলা- হুগলী খতিয়ান নং - ১০০

| ০১০১০১৫ |

মৌজা- মাহেশ জে.এল.নং - ১৫

খানা- গীয়াসপুর



(১) রাজস্ব-

টাকা

খতিয়ান ভেরির তারিখ - 10/06/2025

(২) জমির পরিমাণ(এ) - ০.১১৩০

(৩) মোট দাগের সংখ্যা- ৩২

	(৪) অত্রস্বত্বের দখলকারের বিবরণ	(৫) স্বত্ব	(৬) মন্তব্য
নাম-	বিশ্বনাথ ভারতী	স্বত্ব	
পিতা-	লক্ষ্মী নারায়ন ভারতী		
ঠিকানা-	নিজ		

দাগ নং	জমির শ্রেণী	মন্তব্য	দাগের মোট পরিমাণ(এ)	দাগের মধ্যে অত্রস্বত্বের অংশ	দাগের মধ্যে অত্রস্বত্বের জমির অংশের পরিমাণ	
					একর	হেক্টর
১১০৫২	বাস্ত	আগত খং নং - 7943 দালান -1 ঘর -1	০.০৭০০	০.০১৬৬	০.০০১০	
১১০৫৩	দেবস্থান	আগত খং নং - 7943 প্র: শিভনা মাতার স্থান	০.০২২০	০.০৬৬৭	০.০০২০	
১১০৬১	বাস্ত	আগত খং নং - 7943 অনুমতি দং (১) নিলমনি হালদার পিতা-মহেন্দ্র হালদার সাং-নিজ অংশ-0.5000 (২) গীতা রানী চক্রবর্তী স্বামী-গঙ্গাচরণ চক্রবর্তী সাং-নিজ অংশ-0.5000	০.০৪৭০	০.০৬৬৭	০.০০৩০	

সাল- ১৪৩১ খতিয়ান নং- ১০১ [০১০০১১৫]
 পোতা- মাহেশ জি.এন.নং- ১৫ থানা- শ্রীহাসপুর



(১) রাজস্ব- টাকা খতিয়ান ভৈরির তারিখ - 10/06/2025
 (২) জমির পরিমাণ(এ)- ০.১১০০ (৩) মোট দাগের সংখ্যা- ০২

	(৪) অত্রস্বরের দখলকারের বিবরণ	(৫) স্বর	(৬) মতব্য
নাম-	বিশ্বনাথ ভারতী	রায়ত	
পিতা-	লক্ষ্মী নারায়ন ভারতী		
ঠিকানা-	নিজ		

দাগ নং	জমির প্রেনী	মতব্য	দাগের মোট পরিমাণ(এ)	দাগের মধ্যে অত্রস্বরের অংশ	দাগের মধ্যে অত্রস্বরের জমির অংশের পরিমাণ	
					একর	সেঁকর
১১০৬১						
১১০৬০	পশ		০.০১৪০	০.০৬৬৭	০.০০১০	
		আপত্ত খং নং - 7943 সাধারণের ব্যবহার্য ষাতাষাটের জন্য				
১১০৬৭	পশ		০.০০৮০	০.০৬৬৭	০.০০০০	
		আপত্ত খং নং - 7943 ষাতাষাটের জন্য সাধারণের ব্যবহার্য				
১১০৭২	পশ		০.০০৫০	০.০৬৬৭	০.০০০০	
		আপত্ত খং নং - 7943 ষাতাষাটের জন্য সাধারণের ব্যবহার্য				
১১০৮২	পশ		০.০০৫০	০.০৬৬৭	০.০০০০	
		আপত্ত খং নং - 7943				
১১০৮৬	পশ		০.০৬৮০	০.০৬৬৭	০.০০৫০	
		আপত্ত খং নং - 7943 ষাতাষাটের জন্য সাধারণের ব্যবহার্য				

(১) রাজস্ব- টাকালি খতিয়ান তৈরির তারিখ - 10/06/2025
 (২) জমির পরিমাণ(এ)- ০.১১৩০ (৩) মোট দাগের সংখ্যা- ৩২

	(৪) অত্রস্বত্বের দখলকারের বিবরণ	(৫) স্বত্ব	(৬) মন্তব্য
নাম-	বিশ্বনাথ ভারতী	স্বত্ব	
পিতা-	নক্ষত্রী নারায়ন ভারতী		
ঠিকানা-	নিজ		

দাগ নং	জমির প্রকৃতি	মন্তব্য	দাগের মোট পরিমাণ(এ)	দাগের মধ্যে অত্রস্বত্বের অংশ	দাগের মধ্যে অত্রস্বত্বের জমির অংশের পরিমাণ	
					একর	হেক্টর
১২০৪৬	পথ		০.০০৮০	০.০০৬৬৭	০.০০০০	
		আগত খং নং - 7943				
২৪৮৪	ডাঙ্গা		০.০৬৪০	০.০২৮৪	০.০০২০	
		আগত খং নং - 7943				
২৪৮৬	ডাঙ্গা		০.৫২৭০	০.০১৯০	০.০০১০	
		আগত খং নং - 7943				
২৪৯০	ডাঙ্গা		০.৩৯৪০	০.০৩৬৫	০.০১৫০	
		আগত খং নং - 7943				

মোট দাগের সংখ্যা- বত্রিশ মাত্র





(১) রাজস্ব- টাকা খতিয়ান ভৈরির তারিখ - 10/06/2025

(২) জমির পরিমাণ(এ)- ০.১১৩০ (৩) মোট দাগের সংখ্যা- ৩২

	(৪) অত্রস্বত্বের দখলকারের বিবরণ	(৫) স্বত্ব	(৬) মন্তব্য
নাম-	অনিতা চৌধুরী	রায়ত	
পিতা-	সরোজ কুমার সরকার		
ঠিকানা-	নিজ		

(৭) অত্রস্বত্বের নিজ দখলীয় জমি

দাগ নং	জমির শ্রেণী	মন্তব্য	দাগের মোট পরিমাণ(এ)	দাগের মধ্যে অত্রস্বত্বের অংশ	দাগের মধ্যে অত্রস্বত্বের জমির অংশের পরিমাণ	
					একর	হেক্টর
১০৭৬৬	বাস্ত		০.০৫৪০	০.০৫০৬	০.০০৩০	
		আগত খং নং - 7943				
১০৭৭২	বাস্ত		০.১১৬০	০.০৪৪৮	০.০০৫০	
		আগত খং নং - 7943				
		ঘর - 3				
১০৭৭৩	পশ		০.০৩৯০	০.০৬৬৭	০.০০৩০	
		আগত খং নং - 7943				
১০৭৭৭	কারখানা		০.১২১০	০.০৫৫৬	০.০০৭০	
		আগত খং নং - 7943				
		ঘ - 1				
১০৭৭৯	পশ		০.০২৯০	০.০৬৬৭	০.০০২০	
		আগত খং নং - 7943				
১০৭৮৮	পশ		০.০০৭০	০.০৬৬৭	০.০০০০	
		আগত খং নং - 7943				

জেলা- চুপলী

খতিয়ান নং- ১০৪৩৮

[০২০২০১৫]



মোজা- নাহেশ

জে.এল.নং- ১৫

খানা- গ্রীষ্মপুত্র

(১) রাজস্ব-

টাকা

খতিয়ান ভেরির তারিখ - 10/01/2025

(২) জমির পরিমাণ(এ)- ০.১১৩০

(৩) মোট দাগের সংখ্যা- ৩২

	(৪) অত্রস্বত্বের দখলকারের বিবরণ	(৫) স্বত্ব	(৬) মন্তব্য
নাম-	অনিভা চৌধুরী	স্বত্ব	
পিতা-	সরোজ কুমার সরকার		
ঠিকানা-	নিজ		

দাগ নং	জমির প্রেনী	মন্তব্য	দাগের মোট পরিমাণ(এ)	দাগের মধ্যে অত্রস্বত্বের অংশ	দাগের মধ্যে অত্রস্বত্বের জমির অংশের পরিমাণ	একর	হেক্টর
১০৭৯২	বাস্ত	আগত খং নং - 7943 ঘর -2 অনুমতি দং (১) মুন্দিরি মালা স্বামী-মুক্তলাল মালা সাং-নিজ অংশ-1.0000	০.০৬৮০	০.০৩৮২	০.০০২০		
১০৭৯৫	ভিটি		০.০৯৮০	০.০৫৫৯	০.০০৫০		
১০৭৯৬	পঞ্চ	আগত খং নং - 7943	০.০৩০০	০.০৬৬৭	০.০০২০		
১০৮০১	বাস্ত	আগত খং নং - 7943 যাতায়াতের জন্য সাধারণের ব্যবহার্য	০.৫৭৩০	০.০৬৬৭	০.০৩৮০		

জেলা- হুগলী

খতিয়ান নং- ১৮৫১৮

[০৬০৯০১৫]



ক্রীড়া- মাহেশ

জে.এল.নং- ১৫

খানা- শ্রীরামপুর

(১) রাজস্ব-

টাকা

খতিয়ান তৈরির তারিখ 10/06/2025

(২) জমির পরিমাণ(এ)- ০.১১৩০

(৩) মোট দাগের সংখ্যা- ৩১

	(৪) অগ্রস্বত্বের দখলকারের বিবরণ	(৫) স্বত্ব	(৬) মন্তব্য
নাম-	অনিভা চৌধুরী	রায়ত	
পিতা-	মরোজ কুমার সরকার		
ঠিকানা-	নিজ		

দাগ নং	জমির শ্রেণী	মন্তব্য	দাগের মোট পরিমাণ(এ)	দাগের মধ্যে অগ্রস্বত্বের অংশ	দাগের মধ্যে অগ্রস্বত্বের জমির অংশের পরিমাণ
					একর হেক্টর
১০৮৩০	বাস্ত	আগত খং নং - 7943 দালান -1	০.০৯৬০	০.০৬৬৭	০.০০৬০
১০৯৩৩	ডেন	আগত খং নং - 7943	০.০১৭০	০.০৬৬৭	০.০০১০
১০৯৯১	পথ	আগত খং নং - 7943	০.০২৭০	০.০৬৬৭	০.০০২০
১০৯৯৬	পথ	আগত খং নং - 7943	০.০০৪০	০.০৬৬৭	০.০০০০
১১০০২	বাস্ত	আগত খং নং - 7943 ঘর - 1 অনুমতি দং (১) প্রশান্ত সর্দার পিতা-যুগল সর্দার মাং-নিজ অংশ-1.0000	০.০০২০	০.০৬৬৭	০.০০০০

জেলা- হুগলী খতিয়ান নং- ১৮৫৬৮ [০৬০৯০১৫]
 মৌজা- মাহেশ জে.এল.নং- ১৫ খানা- গ্রীষ্মসঙ্গী



(১) রাজস্ব- টাকা খতিয়ান ভৈরির তারিখ 10/06/2025
 (২) জমির পরিমাণ(এ)- ০.১১৩০ (৩) মোট দাগের সংখ্যা- ৩২

	(৪) অগ্রস্বত্বের দখলকারের বিবরণ	(৫) স্বত্ব	(৬) মন্তব্য
নাম-	অনিতা চৌধুরী	রায়ত	
পিতা-	সরোজ কুমার সরকার		
ঠিকানা-	নিজ		

দাগ নং	জমির শ্রেণী	মন্তব্য	দাগের মোট পরিমাণ(এ)	দাগের মধ্যে অগ্রস্বত্বের অংশ	দাগের মধ্যে অগ্রস্বত্বের জমির অংশের পরিমাণ
					একর হেক্টর
১১০২০	পঞ্চ	আগত খং নং - 7943 যাতায়াতের স্বত্ব আছে অত্র দাগের উপর দিয়া 3583,3588, 3591,3592 দাগের দখলকারের	০.০৩৯০	০.০৬৬৭	০.০০২০
১১০৩৮	পঞ্চ	আগত খং নং - 7943 স্বত্ব আছে দাগের দখলকারের যাতায়াতের অত্র দাগের উপর দিয়া 3609-3611	০.০২৬০	০.০৬৬৭	০.০০২০
১১০৪৫	পঞ্চ	আগত খং নং - 7943 অত্র দাগের উপর দিয়া 3583,3584, 3613,3614,3616 দাগের দখলকারের যাতায়াতের স্বত্ব আছে	০.০১৯০	০.০৬৬৭	০.০০১০
১১০৪৬	পঞ্চ	আগত খং নং - 7943 দখলকারের যাতায়াতের স্বত্ব আছে	০.০০৫০	০.০৬৬৭	০.০০০০
১১০৫১	পঞ্চ	আগত খং নং - 7943 যাতায়াতের জন্য ব্যবহার্য	০.০১৮০	০.০৬৬৭	০.০০১০

জেলা- ঝগদী খতিয়ান নং- ১০০০ [০৬০৯০১৬]
মৌজা- মাহেশ জে.এল.নং- ১৭ খানা- শ্রীরামপুর



(১) রাজস্ব- টাকা খতিয়ান তৈরির তারিখ 10/06/2025
(২) জমির পরিমাণ(এ)- ০.১১৩০ (৩) মোট দাগের সংখ্যা- ৩২

	(৪) অত্রস্বত্বের দখলকারের বিবরণ	(৫) স্বত্ব	(৬) মন্তব্য
নাম-	অনিভা চৌধুরী	স্বত্ব	
পিতা-	সরোজ কুমার সরকার		
ঠিকানা-	নিজ		

দাগ নং	জমির প্রকৃতি	মন্তব্য	দাগের মোট পরিমাণ(এ)	দাগের মধ্যে অত্রস্বত্বের অংশ	দাগের মধ্যে অত্রস্বত্বের জমির অংশের পরিমাণ	
					একর	হেক্টর
১১০৫২	বাগ	আগত খং নং - 7943 দালান -1 ঘর -1	০.০৭০০	০.০১৬৬	০.০০১০	
১১০৫৩	দেবস্থান	আগত খং নং - 7943 প্র: শিতলা মাতার স্থান	০.০২২০	০.০৬৬৭	০.০০২০	
১১০৬১	বাগ	আগত খং নং - 7943 অনুমতি দং (১) নিলমনি হালদার পিতা-মহেন্দ্র হালদার সাং-নিজ অংশ-0.5000 (২) গীতা রানী চক্রবর্তী স্বামী-গঙ্গাচরণ চক্রবর্তী সাং-নিজ অংশ-0.5000	০.০৪৭০	০.০৬৬৭	০.০০৩০	

জেলা- হুগলী খতিয়ান নং ১৮০১৮ [০১০৯০১৫]

মৌজা- মাহেশ জে.এল.নং- ১৫ খানা- প্রীয়াসুপা



(১) রাজস্ব- টাকা খতিয়ান ভৈরির তারিখ 10/06/2025

(২) জমির পরিমাণ(এ)- ০.১১৩০ (৩) মোট দাগের সংখ্যা- ৩১

	(৪) অগ্রস্বত্বের দখলকারের বিবরণ	(৫) স্বত্ব	(৬) মন্তব্য
নাম-	অনিভা চৌধুরী	রায়ত	
পিতা-	সরোজ কুমার সরকার		
ঠিকানা-	নিজ		

দাগ নং	জমির প্রেনী	মন্তব্য	দাগের মোট পরিমাণ(এ)	দাগের মধ্যে অগ্রস্বত্বের অংশ	দাগের মধ্যে অগ্রস্বত্বের জমির অংশের পরিমাণ	
					একর	হেক্টর
১১০৬১						
১১০৬৩	পশ		০.০১৪০	০.০৬৬৭	০.০০১০	
		আসত খং নং - 7943 সাধারণের ব্যবহার্য যাতায়াতের জন্য				
১১০৬৭	পশ		০.০০৮০	০.০৬৬৭	০.০০১০	
		আসত খং নং - 7943 যাতায়াতের জন্য সাধারণের ব্যবহার্য				
১১০৭২	পশ		০.০০৫০	০.০৬৬৭	০.০০০০	
		আসত খং নং - 7943 যাতায়াতের জন্য সাধারণের ব্যবহার্য				
১১০৮২	পশ		০.০০৫০	০.০৬৬৭	০.০০০০	
		আসত খং নং - 7943 যাতায়াতের জন্য সাধারণের ব্যবহার্য				
১১০৮৬	পশ		০.০৬৮০	০.০৬৬৭	০.০০৫০	
		আসত খং নং - 7943 যাতায়াতের জন্য সাধারণের ব্যবহার্য				

১০৫২- ছাপেরী খতিয়ান নং ১০৫১০০ | ০১/০৬/২০২৫

ক্রমিক- মাহেশ জে.এল.নং ১৫ খানা- পীঠামপুর



(১) রাজস্ব- টাকায় খতিয়ান তৈরির তারিখ - 10/06/2025

(২) জমির পরিমাণ(এ)- ০.১১১০০ (৩) মোট দাগের সংখ্যা- ৩৩

	(৪) অগ্রস্বত্বের দফলকারের বিবরণ	(৫) পক্ষ	(৬) মন্তব্য
নাম-	অনিভা চৌধুরী	রায়ত	
পিতা-	সরোজ কুমার সরকার		
ঠিকানা-	নিজ		

দাগ নং	জমির প্রেনী	মন্তব্য	দাগের মোট পরিমাণ(এ)	দাগের মধ্যে অগ্রস্বত্বের অংশ	দাগের মধ্যে অগ্রস্বত্বের জমির অংশের পরিমাণ	
					একর	হেক্টর
১২০৪৬	পশু		০.০০৮০	০.০৬৬৭	০.০০০০	
		আগত খং নং - 7943				
২৪৮৪	ডাঙ্গা		০.০৬৪০	০.০২৮৪	০.০০২০	
		আগত খং নং - 7943				
২৪৮৬	ডাঙ্গা		০.৫২৭০	০.০১৯০	০.০০১০	
		আগত খং নং - 7943				
২৪৯৩	ডাঙ্গা		০.৩৯৪০	০.০৩৬৫	০.০১৫০	
		আগত খং নং - 7943				
মোট দাগের সংখ্যা- বত্রিশ মাত্র						

Certified to be true copy u/s 75 of The Bharatiya Sakshya Adhiniyam 2023

Fees Received : Application Fee : Rs. 10, Authentication Fee : Rs. 10 x 7, Total fee : Rs. 80, Copy No.:8665

Digitally signed by AGNISAGAR MUKHERJEE
Date: 2025.06.11 17:12:42 IST

Page ৭ of ৭

১১/০৬/২০২৫ ০৫:০৯ PM



Scanned with OKEN Scanner

জেলা- হুগলী খতিয়ান নং - ১০১৩ [০৬০১০১৫]

মৌজা- মাহেশ জে.এল.নং - ১০ খানা- গীরামপুর



(১) রাজস্ব-

টাকা

খতিয়ান তৈরির তারিখ - 10/06/2025

(২) জমির পরিমাণ(এ)- ০.৩৪৫০

(৩) মোট দাগের সংখ্যা- ৩২

	(৪) অগ্রস্বত্বের দখলকারের বিবরণ	(৫) স্বত্ব	(৬) মন্তব্য
নাম-	সুব্রত সরকার	স্বত্ব	
পিতা-	সরোজ কুমার সরকার		
ঠিকানা-	নিজ		

(৭) অগ্রস্বত্বের নিজ দখলীয় জমি

দাগ নং	জমির প্রকৃতি	মন্তব্য	দাগের মোট পরিমাণ(এ)	দাগের মধ্যে অগ্রস্বত্বের অংশ	দাগের মধ্যে অগ্রস্বত্বের জমির অংশের পরিমাণ	
					একর	হেক্টর
১০৭৬৬	বাড়		০.০৫৪০	০.১৫১৯	০.০০৮০	
		আগত খং নং - 7943				
১০৭৭২	বাড়		০.১১৬০	০.১৩৪৫	০.০১৬০	
		আগত খং নং - 7943				
		ঘর - 3				
১০৭৭৩	পথ		০.০৩৯০	০.২০০০	০.০০৮০	
		আগত খং নং - 7943				
১০৭৭৭	কারখানা		০.১২১০	০.১৬৭০	০.০২০০	
		আগত খং নং - 7943				
		ঘ - 1				
১০৭৭৯	পথ		০.০২৯০	০.২০০০	০.০০৬০	
		আগত খং নং - 7943				
১০৭৮৮	পথ		০.০০৭০	০.২০০০	০.০০১০	
		আগত খং নং - 7943				



জেলা- চপলী খতিয়ান নং ১০৭৯২ | ০২০৯০১৫ |
 মৌজা- মাহেশ (জি.এল.নং- ১৫) খানা- গীরামপুর



(১) রাজস্ব- টাকা খতিয়ান ভেরির তারিখ - 10/06/2025
 (২) জমির পরিমান(এ)- ০.৩৪৫০ (৩) মোট দাগের সংখ্যা- ৩২

	(৪) অত্রস্বত্বের দখলকারের বিবরণ	(৫) স্বত্ব	(৬) মন্তব্য
নাম-	সুব্রত সরকার	স্বত্ব	
পিতা-	সরোজ কুমার সরকার		
ঠিকানা-	নিজ		

দাগ নং	জমির শ্রেণী	মন্তব্য	দাগের মোট পরিমান(এ)	দাগের মধ্যে অত্রস্বত্বের অংশ	দাগের মধ্যে অত্রস্বত্বের জমির অংশের পরিমান	প্রকার	হেক্টর
১০৭৯২	বাড়	আসত খং নং - 7943 ঘর -2 অনুমতি দং (১) মূন্দিরি মালা স্বামী-মুক্তলাল মালা মাং-নিজ অংশ-1.0000	০.০৬৮০	০.১১৪৭	০.০০৮০		
১০৭৯৫	ভিটি		০.০৯৮০	০.১৬৭৩	০.০১৭০		
১০৭৯৬	পথ	আসত খং নং - 7943	০.০৩০০	০.২০০০	০.০০৬০		
১০৮০১	বাড়	আসত খং নং - 7943 যাতায়াতের জন্য সাধারণের ব্যবহার্য	০.৫৭৩০	০.২০০০	০.১১৫০		
		আসত খং নং - 7943 ঘর -2					

জেলা- বৃগলী খতিয়ান নং- ১০৬৩৬ [০২০৩০১৫]

মৌজা- মাহেশ জে.এন.নং- ১৫ খানা- শ্রীরামপুর



(১) রাজস্ব- টাকা খতিয়ান তৈরির তারিখ - 10/06/2025

(২) জমির পরিমাণ(এ)- ০.৩৪৫০ (৩) মোট দাগের সংখ্যা- ৩২

	(৪) অগ্রস্বত্বের দখলকারের বিবরণ	(৫) স্বত্ব	(৬) মন্তব্য
নাম-	সুব্রত সরকার	স্বত্ব	
পিতা-	সরোজ কুমার সরকার		
ঠিকানা-	নিজ		

দাগ নং	জমির শ্রেণী	মন্তব্য	দাগের মোট পরিমাণ(এ)	দাগের মধ্যে অগ্রস্বত্বের অংশ	দাগের মধ্যে অগ্রস্বত্বের জমির অংশের পরিমাণ	
					একর	হেক্টর
১০৮৩০	বালু	আগত খং নং - 7943 দালান -1	০.০৯৬০	০.২০০০	০.০১৯০	
১০৯৩৩	ভেঁন	আগত খং নং - 7943	০.০১৭০	০.২০০০	০.০০৪০	
১০৯৯১	পথ	আগত খং নং - 7943	০.০২৭০	০.২০০০	০.০০৫০	
১০৯৯৬	পথ	আগত খং নং - 7943	০.০০৪০	০.২০০০	০.০০১০	
১১০০২	বালু	আগত খং নং - 7943 ঘর - 1 অনুমতি দং (১) প্রশান্ত সর্দার পিতা-যুগল সর্দার সাং-নিজ অংশ-1.0000	০.০০২০	০.২০০০	০.০০০০	

জেলা- হুগলী [০৬০৯০১৫]
 মৌজা- মাংশ জেলাপলক ১৫ খানা- শ্রীরামপুর



(১) রাজস্ব- টাকা খতিয়ান ভৈরির তারিখ - 10/06/2025

(২) জমির পরিমাণ(এ)- ০.৩৪৫০ (৩) মোট দাগের সংখ্যা- ৩২

	(৪) অগ্রস্বত্বের দখলকারের বিবরণ	(৫) স্বত্ব	(৬) মন্তব্য
নাম-	সুব্রত সরকার	স্বত্ব	
পিতা-	সরোজ কুমার সরকার		
ঠিকানা-	নিজ		

দাগ নং	জমির প্রেনী	মন্তব্য	দাগের মোট পরিমাণ(এ)	দাগের মধ্যে অগ্রস্বত্বের অংশ	দাগের মধ্যে অগ্রস্বত্বের জমির অংশের পরিমাণ
					একর হেক্টর
১১০২০	পশ	আগত খং নং - 7943 যাতায়াতের স্বত্ব আছে অত্র দাগের উপর দিয়া 3583,3588, 3591,3592 দাগের দখলকারের	০.০৩৯০	০.২০০০	০.০০৭০
১১০৩৮	পশ	আগত খং নং - 7943 স্বত্ব আছে দাগের দখলকারের যাতায়াতের অত্র দাগের উপর দিয়া 3609-3611	০.০২৬০	০.২০০০	০.০০৫০
১১০৪৫	পশ	আগত খং নং - 7943 অত্র দাগের উপর দিয়া 3583,3584, 3613,3614,3616 দাগের দখলকারের যাতায়াতের স্বত্ব আছে	০.০১৯০	০.২০০০	০.০০৪০
১১০৪৬	পশ	আগত খং নং - 7943 দখলদারের যাতায়াতের স্বত্ব আছে	০.০০৫০	০.২০০০	০.০০১০
১১০৫১	পশ	আগত খং নং - 7943 যাতায়াতের জন্য ব্যবহার্য	০.০১৮০	০.২০০০	০.০০৪০

জেলা- হুগলী [০৬০৯০১৫]
 মৌজা- মাহেশ জে.পল.নং- ১৫ খানা- প্রীরামপুর



(১) রাজস্ব- টাকা খতিয়ান তৈরির তারিখ - 10/06/2025
 (২) জমির পরিমাণ(এ)- ০.৩৪৫০ (৩) মোট দাগের সংখ্যা- ৩২

	(৪) অগ্রস্বত্বের দখলকারের বিবরণ	(৫) স্বত্ব	(৬) মন্তব্য
নাম-	সুব্রত সরকার	রায়ত	
পিতা-	সরোজ কুমার সরকার		
ঠিকানা-	নিজ		

দাগ নং	জমির শ্রেণী	মন্তব্য	দাগের মোট পরিমাণ(এ)	দাগের মধ্যে অগ্রস্বত্বের অংশ	দাগের মধ্যে অগ্রস্বত্বের জমির অংশের পরিমাণ	
					একর	হেক্টর
১১০৫২	বাস্ত	আগত খং নং - 7943 দালান -1 ঘর -1	০.০৭০০	০.০৫০০	০.০০৩০	
১১০৫৩	দেবস্থান	আগত খং নং - 7943 প্রঃ শিতলা মাতার স্থান	০.০২২০	০.২০০০	০.০০৪০	
১১০৬১	বাস্ত	আগত খং নং - 7943 অনুমতি দঃ (১) নিলমনি হালদার পিতা-মহেন্দ্র হালদার সাং-নিজ অংশ-0.5000 (২) গীতা রানী চক্রবর্তী স্বামী-গঙ্গাচরণ চক্রবর্তী সাং-নিজ অংশ-0.5000	০.০৪৭০	০.২০০০	০.০১০০	



(১) রাজস্ব-

ঢাকা

খতিয়ান ভেরির তারিখ - 10/06/2025

(২) জমির পরিমাণ(এ)- ০.৩৪৫০

(৩) মোট দাগের সংখ্যা- ৩২

	(৪) অত্রস্বত্বের দখলকারের বিবরণ	(৫) স্বত্ব	(৬) মন্তব্য
নাম-	সুব্রত সরকার	স্বত্ব	
পিতা-	সরোজ কুমার সরকার		
ঠিকানা-	নিজ		

দাগ নং	জমির শ্রেণী	মন্তব্য	দাগের মোট পরিমাণ(এ)	দাগের মধ্যে অত্রস্বত্বের অংশ	দাগের মধ্যে অত্রস্বত্বের জমির অংশের পরিমাণ	
					একর	হেক্টর

১১০৬১						
১১০৬০	পথ		০.০১৪০	০.২০০০		০.০০৩০
		আসত খং নং - 7943 সাধারণের ব্যবহার্য ষাভাষাতের জন্য				
১১০৬৭	পথ		০.০০৮০	০.২০০০		০.০০২০
		আসত খং নং - 7943 ষাভাষাতের জন্য সাধারণের ব্যবহার্য				
১১০৭২	পথ		০.০০৫০	০.২০০০		০.০০১০
		আসত খং নং - 7943 ষাভাষাতের জন্য সাধারণের ব্যবহার্য				
১১০৮২	পথ		০.০০৫০	০.২০০০		০.০০১০
		আসত খং নং - 7943				
১১০৮৬	পথ		০.০৬৮০	০.২০০০		০.০১৩০
		আসত খং নং - 7943 ষাভাষাতের জন্য সাধারণের ব্যবহার্য				

জেলা- ছগলী খতিয়ান নং ১০৫২৯ | ০৬০৯০১৫ |

সৌজা- মাহেশ জে.এল.নং ১৫ খানা- শ্রীরামপুর



(১) রাজস্ব- টাকা খতিয়ান ভেরির তারিখ - 10/06/2025

(২) জমির পরিমাণ(এ)- ০.৩৪৫০ (৩) মোট দাগের সংখ্যা- ৩২

	(৪) অত্রস্বত্বের দখলকারের বিবরণ	(৫) স্বত্ব	(৬) মন্তব্য
নাম-	সুব্রত সরকার	রায়ত	
পিতা-	সরোজ কুমার সরকার		
ঠিকানা-	নিজ		

দাগ নং	জমির শ্রেণী	মন্তব্য	দাগের মোট পরিমাণ(এ)	দাগের মধ্যে অত্রস্বত্বের অংশ	দাগের মধ্যে অত্রস্বত্বের জমির অংশের পরিমাণ	
					একর	হেক্টর
১২০৪৬	পশু		০.০০৮০	০.২০০০	০.০০২০	
		আগত খং নং - 7943				
২৪৮৪	ডাঙ্গা		০.০৬৪০	০.০৮৫৩	০.০০৬০	
		আগত খং নং - 7943				
২৪৮৬	ডাঙ্গা		০.৫২৭০	০.০৫৭২	০.০০১০	
		আগত খং নং - 7943				
২৪৯৩	ডাঙ্গা		০.৩৯৪০	০.১০৯৭	০.০৪৪০	
		আগত খং নং - 7943				
মোট দাগের সংখ্যা- বত্রিশ মাত্র						

Certified to be true copy u/s 75 of The Bharatiya Sakshya Adhinyam 2023

Fees Received : Application Fee : Rs. 10, Authentication Fee : Rs. 10 x 7, Total fee : Rs. 80, Copy No.:8666

Digitally signed by AGNISAGAR MUKHERJEE
Date: 2025.06.11 17:12:54 IST

Page ৭ of ৭

১১/০৬/২০২৫ ০৫:০৯ PM

