

বর্ধমান

খতিয়াল নং- ৩৯৯৩

[০২২২০৩৬]

মৌজা- দ্বিধিনখণ্ড

জ.স.নং- ৩৬

খানা- অণাল

(১) মূল্য- ১২২৩৬.০০ টাকা

(২) জমির পরিমাণ (এ) - ৩১২.২৪

(৩) মোট দানের সংখ্যা- ১৫৩০

	(৪) অগ্রস্বরের দানকারের বিবরণ	(৫) ঘর	(৬) মন্তব্য
নাম-	পশ্চিমবঙ্গ সিংহ উন্নয়ন নিগম লিমিটেড	ব্রাহ্মণ	
পিতা-			
ঠিকানা-	৫, কাউন্সিল হাটস স্ট্রিট, কোলকাতা-১		

(৭) অগ্রস্বরের নিজ দখলীয় জমি

দাখ নং	জমির প্রকৃতি	মন্তব্য	দানের মোট পরিমাণ (এ)	দানের মধ্যে অগ্রস্বরের অংশ	দানের মধ্যে অগ্রস্বরের জমির অংশের পরিমাণ	
					একর	সেঁকর
৪৯৮২	বাইদ		০.৮৭	০.১৬৬৬	০.১৪	
৪৯৯০	বাইদ		০.২৯	১.০০০০	০.২৯	
৪৯৯১	বাইদ		০.২০	১.০০০০	০.২০	
৪৯৯২	বাইদ		০.৩১	১.০০০০	০.৩১	
৪৯৯৩	বাইদ		০.৪৪	১.০০০০	০.৪৪	
৪৯৯৪	বাইদ		০.১৯	১.০০০০	০.১৯	
৪৯৯৫	বাইদ		০.৩৪	১.০০০০	০.৩৪	
৪৯৯৬	বাইদ		০.১১	১.০০০০	০.১১	
৪৯৯৭	বাইদ		০.১১	১.০০০০	০.১১	
৪৯৯৮	বাইদ		০.০২	১.০০০০	০.০২	
৪৯৯৯	ভাসা		০.৫০	১.০০০০	০.৫০	
৫০০০	বাইদ		২.৭৮	১.০০০০	২.৭৮	
৫০০১	বাইদ		০.৬৩	১.০০০০	০.৬৩	
৫০০২	কালানী		০.৮৯	১.০০০০	০.৮৯	
৫০০৩	বাইদ		০.৮২	১.০০০০	০.৮২	
৫০০৪	বাইদ		০.১৭	১.০০০০	০.১৭	
৫০০৫	কালানী		০.১৪	১.০০০০	০.১৪	
৫০০৬	বাইদ		০.৮৯	১.০০০০	০.৮৯	

Handwritten signature and date: 25/02/16

(১) রাজস্ব- ১২২৩৬.০০ টাকা

(২) জমির পরিমাণ (এ)- ৬১২.২৪

(৩) মোট দাগের সংখ্যা- ১৫৩০

	(৪) অত্রস্বত্বের ফলকারের বিবরণ	(৫) বছর	(৬) মতলা
নাম-	বাণিসেবক পিচা উন্নয়ন নিগম লিমিটেড	সাত	
পিতা-			
ঠিকানা-	এ.কর্ডিনেশনাল হাউস সিটি, কোলকাতা-১		

খণ্ড নং জমির শ্রেণী মতলা দাগের মোট পরিমাণ (এ) দাগের মধ্যে অত্রস্বত্বের অংশ দাগের মধ্যে অত্রস্বত্বের জমির অংশের পরিমাণ

খণ্ড নং	জমির শ্রেণী	মতলা	দাগের মোট পরিমাণ (এ)	দাগের মধ্যে অত্রস্বত্বের অংশ	দাগের মধ্যে অত্রস্বত্বের জমির অংশের পরিমাণ	
					একর	ঘেঁটা
৫০০৭	বাঁইন		১.৪২	১.০০০০	১.৪২	
৫০০৮	ভাঙ্গা		০.০৯	১.০০০০	০.০৯	
৫০০৯	ভাঙ্গা		০.০৮	১.০০০০	০.০৮	
৫০১০	ভাঙ্গা		০.০৮	১.০০০০	০.০৮	
৫০১১	ভাঙ্গা		০.০৬	১.০০০০	০.০৬	
৫০১২	ভাঙ্গা		০.০৮	১.০০০০	০.০৮	
৫০১৩	পুকুর		১.১৪	১.০০০০	১.১৪	
৫০১৪	বাঁইন		০.২৩	১.০০০০	০.২৩	
৫০১৫	ভাঙ্গা		০.০৯	১.০০০০	০.০৯	
৫০১৬	ভাঙ্গা		০.০৯	১.০০০০	০.০৯	
৫০১৭	ভাঙ্গা		০.০৯	১.০০০০	০.০৯	
৫০১৮	ভাঙ্গা		০.০৯	১.০০০০	০.০৯	
৫০১৯	পুকুর পাড়া		০.১০	১.০০০০	০.১০	
৫০২০	বাঁইন		০.০৯	১.০০০০	০.০৯	
৫০২১	বাঁইন		০.০৪	১.০০০০	০.০৪	
৫০২২	বাঁইন		০.২২	১.০০০০	০.২২	
৫০২৩			০.১৯	০.৭৫০০	০.১৪	
৫০২৪	বাঁইন		০.৮১	০.৮৮৫০	০.৭২	
৫০২৫	বাঁইন		০.৪১	০.১২৫০	০.০৫	

*(Handwritten signature)*  
 Revenue Officer  
 Panchayet Office

জেলা- বর্ধমান

খতিয়ান নং- ৩৯৯৩

[০২২২০৩৬]

জেলা- বর্ধমান


জে.এল.নং- ৩৬

খানা- অগল

(১) রাজস্ব- ১২২৩৬.০০ টাকা

(২) জমির পরিমাণ (এ)- ৬১২.২৪

(৩) মোট দায়ের সংখ্যা- ১৫৩০

	(৪) অত্রঘরের ফলকারের বিবরণ	(৫) বছ	(৬) মত্ববা
নাম-	পশ্চিমবঙ্গ বিদ্য উন্নয়ন নিগম লিমিটেড	সামন্ত	
পিতা-			
ঠিকানা-	৫, কাউন্সিল হাটম স্ট্রিট, কোলকাতা-১		

নাম নং      জমির প্রণী      মত্ববা      দায়ের মোট পরিমাণ (এ)      দায়ের সংখ্যা অত্রঘরের অংশ      দায়ের মাধা অত্রঘরের জমির অংশের পরিমাণ

				একর	সেইস
৫০২৭	বাইদ	০.৩৩	১.০০০০	০.৩৩	
৫০২৮	বাইদ	১.৬৩	০.৪৫৫০	০.৭৪	
৫০৩১	বাইদ	০.১৯	০.১১১০	০.০২	
৫০৩২	বাইদ	০.১০	১.০০০০	০.১০	
৫০৩৩	বাইদ	০.০৪	১.০০০০	০.০৪	
৫০৩৪	কামাণী	০.০২	১.০০০০	০.০২	
৫০৩৫	বাইদ	০.৫৮	০.৫৫০০	০.৩২	
৫০৩৯	কামাণী	১.১৫	০.২৬০০	০.৩০	
৫০৪৫	পুকুর	৪.০৮	০.৩০৮৮	১.২৬	
৫০৭৬	বাইদ	০.৩২	০.৪৩৭৫	০.১৪	
৫০৭৭	বাইদ	০.৩২	০.৮১২৫	০.২৬	
৫০৭৮	বাইদ	০.০৭	১.০০০০	০.০৭	
৫০৭৯	বাইদ	০.০৯	১.০০০০	০.০৯	
৫০৮০	বাইদ	০.১২	১.০০০০	০.১২	
৫০৮১	বাইদ	০.৩১	১.০০০০	০.৩১	
৫০৮২	বাইদ	০.১৪	১.০০০০	০.১৪	
৫০৮৩	বাইদ	০.১৬	১.০০০০	০.১৬	
৫০৮৪	বাইদ	০.৩৪	১.০০০০	০.৩৪	
৫০৮৫	বাইদ	০.৫৪	০.৪৮১৪	০.২৬	

*(Handwritten Signature)*  
 Deputy Commissioner  
 Bardhaman District  
 Bardhaman

(১) প্রায়- ১২২৩৬.০০ টাকা

(২) জমির পরিমাল(এ)- ৬১২.২৪

(৩) মোট দানের সংখ্যা- ১৫৩০

	(৪) অত্রঘরের দখলকারের বিবরণ	(৫) বছর	(৬) মতবা
নাম-	পশ্চিমবঙ্গ গিফ্ট উরফল লিমিটেড	১৯৫৬	
পিতা-			
ঠিকানা-	e,কলকাতা-১		

দান নং জমির শ্রেণী মতবা দানের মোট পরিমাণ (এ) দানের মধ্যে অত্রঘরের অংশ দানের মধ্যে অত্রঘরের জমির অধনের পরিমাণ

দান নং	জমির শ্রেণী	মতবা	দানের মোট পরিমাণ (এ)	দানের মধ্যে অত্রঘরের অংশ	দানের মধ্যে অত্রঘরের জমির অধনের পরিমাণ	
					একর	সেঁটা
৫৩৮৬	বাইদ		০.৫৫	০.৩৬৩৬	০.২০	
৫৩৮৭	বাইদ		০.৫৫	১.০০০০	০.৫৫	
৫৩৮৮	বাইদ		০.৫৬	০.৬৬০৭	০.৩৭	
৫৩৯৮	বাইদ		০.২৮	০.১৪২৯	০.০৪	
৫৩৯৯	বাইদ		০.০৬	১.০০০০	০.০৬	
৫৪০০	বাইদ		০.১২	১.০০০০	০.১২	
৫৪০১	বাইদ		০.০৮	০.১২৫০	০.০১	
৫৪০২	বাইদ		০.৩০	০.৪৩৩৩	০.১৩	
৫৪৩৪	বাইদ		০.৩৫	০.৫৬০০	০.২০	
৫৪৩৫	বাইদ		০.০২	১.০০০০	০.০২	
৫৪৩৬	বাইদ		০.০৭	১.০০০০	০.০৭	
৫৪৩৭	বাইদ		০.১৯	১.০০০০	০.১৯	
৫৪৩৮	বাইদ		০.১১	১.০০০০	০.১১	
৫৪৩৯	বাইদ		২.১৬	০.৪৬৫০	১.০০	
৫৪৪০	বাইদ		০.০৪	১.০০০০	০.০৪	
৫৪৪১	বাইদ		০.২৫	০.৩৩৩৪	০.০৮	
৫৪৫৩	বাইদ		০.২২	০.২৪০০	০.০৫	
৫৪৫৪	বাইদ		০.৪১	০.৮৫০০	০.৩৫	
৫৪৫৫	বাইদ		০.৪২	০.১৫০০	০.০৬	

*(Handwritten signature in red ink)*  
 Deputy Officer  
 Land Revenue  
 Bardhaman



জেলা- বর্ধমান

খতিয়ান নং- ৩৯৯৩

[০২২২০৩৬]

বৌজা- দুর্ধিনখণ্ড

জ.এন.নং- ৩৬

খানা- অগণ

(১) মোট মূল্য- ১২২৩৬.০০ টাকা

(২) জমির পরিমাণ (এ)- ৬১২.২৪

(৩) মোট দাগের সংখ্যা- ১৫৩০

(B) অগ্রবন্ধের শংলকায়ের বিবরণ		(D) বছর	(E) মন্তব্য
নাম-	শক্তিমান বিদ্য উন্নয়ন নিগম লিমিটেড	বায়ত	
পিতা-			
ঠিকানা-	এ.ক্যাটনশিপ হাউস ফ্লিট, কোলকাতা-১		

দাগ নং      জমির প্রণী      মন্তব্য      দাগের মোট পরিমাণ (এ)      দাগের মধ্যে অগ্রবন্ধের অংশ      দাগের মধ্যে অগ্রবন্ধের জমির অংশের পরিমাণ

					একর	দেড়র
৫৪৫৭	বাইদ	০.০৮	১.০০০০	০.০৮		
৫৪৫৮	বাইদ	০.১০	১.০০০০	০.১০		
৫৪৫৯	বাইদ	০.০৯	১.০০০০	০.০৯		
৫৪৬০	বাইদ	০.২০	১.০০০০	০.২০		
৫৪৬১	বাইদ	০.৪১	১.০০০০	০.৪১		
৫৪৬২	বাইদ	০.২৬	১.০০০০	০.২৬		
৫৪৬৩	বাইদ	০.৪৪	১.০০০০	০.৪৪		
৫৪৬৪	বাইদ	০.৬২	১.০০০০	০.৬২		
৫৪৬৫	বাইদ	০.১১	১.০০০০	০.১১		
৫৪৬৬	বাইদ	০.০৭	১.০০০০	০.০৭		
৫৪৬৭	বাইদ	০.২৮	১.০০০০	০.২৮		
৫৪৬৮	বাইদ	০.৮৯	০.৯৫০০	০.৮৫		
৫৪৬৯	বাইদ	০.১৫	১.০০০০	০.১৫		
৫৪৭০	কানালী	০.১৫	১.০০০০	০.১৫		
৫৪৭১	বাইদ	০.১৪	১.০০০০	০.১৪		
৫৪৭২	বাইদ	০.১৩	১.০০০০	০.১৩		
৫৪৭৩	বাইদ	০.২০	১.০০০০	০.২০		
৫৪৭৪	বাইদ	০.১২	১.০০০০	০.১২		
৫৪৭৫	বাইদ	০.৬৯	১.০০০০	০.৬৯		

*(Handwritten signature and date)*  
২৫/০২/১৬

জেলা- বর্ধমান  
সীতা- দক্ষিণখণ্ড

খতিয়ান নং- ৩৯৯৩  
জে.পে.নং- ৩৬

[০২২২০৩৬]

ঘানা- অণাল

(১) প্রায়শ- ১২২৩৬.০০ টাকা

(২) জমির পরিমাল(এ)- ৩১২.২৪

(৩) মোট দাগের সংখ্যা- ১৫৩০

	(৪) অত্রস্বত্বের দলকারের বিবরণ	(৫) স্বত্ব	(৬) মন্তব্য
নাম-	পশ্চিমবঙ্গ বিদ্য উন্নয়ন নিগম লিমিটেড	স্বত্ব	
পিতা-			
ঠিকানা-	৫, কাউন্সিল হাটস স্ট্রিট, কলকাতা-১		

দাগ নং      জমির প্রবী      মন্তব্য      দাগের মোট পরিমাল (এ)      দাগের মধ্যে অত্রস্বত্বের অংশ      দাগের মধ্যে অত্রস্বত্বের জমির অংশের পরিমাল

					একর	ডেসির
৫৪৭৬	বাইদ		০.২০	১.০০০০	০.২০	
৫৪৭৭	বাইদ		০.৭৮	১.০০০০	০.৭৮	
৫৪৭৮	বাইদ		০.০৮	১.০০০০	০.০৮	
৫৪৭৯	বাইদ		১.৩৪	১.০০০০	১.৩৪	
৫৪৮০	বাইদ		০.৩১	১.০০০০	০.৩১	
৫৪৮১	বাইদ		০.২৫	১.০০০০	০.২৫	
৫৪৮২	বাইদ		০.১৮	১.০০০০	০.১৮	
৫৪৮৩	বাইদ		০.১৮	১.০০০০	০.১৮	
৫৪৮৪	বাইদ		০.১৫	১.০০০০	০.১৫	
৫৪৮৫	বাইদ		০.০৮	১.০০০০	০.০৮	
৫৪৮৬	বাইদ		০.৩০	১.০০০০	০.৩০	
৫৪৮৭	বাইদ		০.১৬	১.০০০০	০.১৬	
৫৪৮৮	বাইদ		১.৭৮	১.০০০০	১.৭৮	
৫৪৮৯	বাইদ		০.৪২	১.০০০০	০.৪২	
৫৪৯০	বাইদ		০.০৭	১.০০০০	০.০৭	
৫৪৯১	বাইদ		০.১৩	১.০০০০	০.১৩	
৫৪৯২	বাইদ		০.০৭	১.০০০০	০.০৭	
৫৪৯৩	বাইদ		০.১০	১.০০০০	০.১০	
৫৪৯৪	বাইদ		০.৩৬	১.০০০০	০.৩৬	

*(Handwritten signature in red ink)*  
১৫/০২/১৬  
১৫/০২/১৬  
১৫/০২/১৬

(১) প্রাজস্ব- ১২২৩৬.০০ টানা

(২) জমির পরিমাণ (এ)- ৬১২.২৪

(৩) মোট দাগের সংখ্যা- ১৫৩০

	(৪) অত্রস্বত্বের দখলকারের বিবরণ	(৫) খব	(৬) মত্ব
নাম-	পশ্চিমবঙ্গ বিদ্য উন্নয়ন নিগম লিমিটেড	স্বত্ব	
পিতা-			
ঠিকানা-	৫, কান্টনমেন্ট হাউস বিট, কোলকাতা-১		

দাগ নং জমির প্রণী মত্ব দাগের মোট পরিমাণ (এ) দাগের মধ্যে অত্রস্বত্বের অংশ দাগের মধ্যে অত্রস্বত্বের জমির অংশের পরিমাণ

দাগ নং	জমির প্রণী	মত্ব	দাগের মোট পরিমাণ (এ)	দাগের মধ্যে অত্রস্বত্বের অংশ	দাগের মধ্যে অত্রস্বত্বের জমির অংশের পরিমাণ	
					একর	পেইল
৫৪৯৫	বাইদ		০.০৩	১.০০০০	০.০৩	
৫৪৯৬	বাইদ		০.২৬	১.০০০০	০.২৬	
৫৪৯৭	বাইদ		০.২১	১.০০০০	০.২১	
৫৪৯৮	বাইদ		০.৬৭	১.০০০০	০.৬৭	
৫৪৯৯	বাইদ		০.১২	১.০০০০	০.১২	
৫৫০০	বাইদ		০.০৯	১.০০০০	০.০৯	
৫৫০১	বাইদ		০.১৮	১.০০০০	০.১৮	
৫৫০২	বাইদ		০.২৭	১.০০০০	০.২৭	
৫৫০৩	বাইদ		০.২১	১.০০০০	০.২১	
৫৫০৪	বাইদ		০.১৫	১.০০০০	০.১৫	
৫৫০৫	বাইদ		০.৪১	১.০০০০	০.৪১	
৫৫০৬	বাইদ		০.০৫	১.০০০০	০.০৫	
৫৫০৭	বাইদ		০.০৩	১.০০০০	০.০৩	
৫৫০৮	বাইদ		০.২২	১.০০০০	০.২২	
৫৫০৯	বাইদ		০.১৪	১.০০০০	০.১৪	
৫৫১০	বাইদ		০.২০	১.০০০০	০.২০	
৫৫১১	বাইদ		০.২৭	১.০০০০	০.২৭	
৫৫১২	বাইদ		০.১৫	১.০০০০	০.১৫	
৫৫১৩	কানালী		০.১৬	১.০০০০	০.১৬	

*(Handwritten signature and stamp)*  
 ২৫/০২/১৬  
 ১৫/০২/১৬  
 ১৫/০২/১৬  
 ১৫/০২/১৬

জেলা- বর্ধমান  
সৌত্রা- দক্ষিণখণ্ড

খতিয়ান নং- ৩৯৯৩  
জে.এল.নং- ৩৬

[০২২২০৩৬]

স্থানা- অতাল

(১) রাজস্ব- ১২২৩৬.০০ টাকা

(২) জমির পরিমাণ (এ)- ৬১২.২৪

(৩) মোট দায়ের সংখ্যা- ১৫৩০

	(গ) অত্রস্বত্বের মালিকের বিবরণ	(দ) ধর	(ঙ) মূল্য
নাম-	পশ্চিমবঙ্গ পিচ উন্নয়ন নিগম লিমিটেড	রহস্য	
পিতা-			
ঠিকানা-	৫, কলকাতা পিচ উন্নয়ন স্ট্রিট, কলকাতা-১		

দায় নং জমির প্রকৃতি মূল্য দায়ের মোট পরিমাণ (এ) দায়ের মধ্যে অত্রস্বত্বের অংশ দায়ের মধ্যে অত্রস্বত্বের জমির অংশের পরিমাণ

			শ্রুত	শ্রুত
৫৫১৪	বাইদ	০.৬৫	১.০০০০	০.৬৫
৫৫১৫	বাইদ	০.১৪	১.০০০০	০.১৪
৫৫১৬	বাইদ	০.২০	১.০০০০	০.২০
৫৫১৭	বাইদ	০.৪২	১.০০০০	০.৪২
৫৫১৮	বাইদ	০.৬৫	১.০০০০	০.৬৫
৫৫১৯	বাইদ	০.৫১	১.০০০০	০.৫১
৫৫২০	বাইদ	০.৪৭	১.০০০০	০.৪৭
৫৫২১	কানালী	১.১৮	১.০০০০	১.১৮
৫৫২২	বাইদ	০.০৮	১.০০০০	০.০৮
৫৫২৩	বাইদ	২.০৬	১.০০০০	২.০৬
৫৫২৪	বাইদ	০.২৭	১.০০০০	০.২৭
৫৫২৫	কানালী	০.০৮	১.০০০০	০.০৮
৫৫২৬	কানালী	০.০৯	১.০০০০	০.০৯
৫৫২৭	কানালী	০.১২	১.০০০০	০.১২
৫৫২৮	কানালী	০.২৬	১.০০০০	০.২৬
৫৫২৯	বাইদ	০.২৭	১.০০০০	০.২৭
৫৫৩০	বাইদ	০.২২	১.০০০০	০.২২
৫৫৩১	বাইদ	০.১২	১.০০০০	০.১২
৫৫৩২	বাইদ	০.০৮	১.০০০০	০.০৮

  
পশ্চিমবঙ্গ পিচ উন্নয়ন নিগম লিমিটেড  
কলকাতা



জেলা- বর্ধমান

খতিয়াল নং- ৩৯৯৩

[০২২২০৩৬]

মোজা- দ্বিতীয়খণ্ড

জে.এল.নং- ৩৬

খানা- অংশ

(১) রাজস্ব- ১২২৩৬.০০ টাকা

(২) জমির পরিমাণ (এ)- ৬১২.২৪

(৩) মোট দায়ের সংখ্যা- ১৫৩০

	(৪) অগ্রদায়ের দলপত্রের বিবরণ	(৫) স্বর	(৬) মূল্য
নাম-	পশ্চিমবঙ্গ শিখ উন্নয়ন নিগম লিমিটেড	সামত	
পিতা-			
ঠিকানা-	এ.কাউন্সিলিং ফ্লটস প্রিট, কেলকাতা-১		

দায় নং      জমির প্রণী      মূল্য      দায়ের মোট পরিমাণ (এ)      দায়ের মাধ্যমে অগ্রদায়ের অংশ      দায়ের মাধ্যমে অগ্রদায়ের জমির অংশের পরিমাণ

			একর	একর
৫৫৩৩	বাইদ	০.১১	১.০০০০	০.১১
৫৫৩৪	বাইদ	০.০৩	১.০০০০	০.০৩
৫৫৩৫	বাইদ	০.৩৪	১.০০০০	০.৩৪
৫৫৩৬	বাইদ	০.৮২	১.০০০০	০.৮২
৫৫৩৭	বাইদ	০.২০	১.০০০০	০.২০
৫৫৩৮	বাইদ	০.২৫	১.০০০০	০.২৫
৫৫৩৯	বাইদ	১.৬৯	১.০০০০	১.৬৯
৫৫৪০	বাইদ	০.১০	১.০০০০	০.১০
৫৫৪১	বাইদ	০.৯৩	১.০০০০	০.৯৩
৫৫৪২	বাইদ	০.১২	১.০০০০	০.১২
৫৫৪৩	বাইদ	০.১৬	১.০০০০	০.১৬
৫৫৪৪	বাইদ	০.৪৯	১.০০০০	০.৪৯
৫৫৪৫	বাইদ	০.৫৮	১.০০০০	০.৫৮
৫৫৪৬	বাইদ	০.৫৬	১.০০০০	০.৫৬
৫৫৪৭	বাইদ	০.৪৩	১.০০০০	০.৪৩
৫৫৪৮	বাইদ	০.৫১	১.০০০০	০.৫১
৫৫৪৯	বাইদ	০.০৭	১.০০০০	০.০৭
৫৫৫০	বাইদ	১.০৫	১.০০০০	১.০৫
৫৫৫১	বাইদ	২.০০	১.০০০০	২.০০

*Handwritten signature in red ink: ppe 25/02/26*

*Official stamp in purple ink:*  
 General Manager  
 West Bengal State  
 Revenue Dept.  
 - Kolkata -

জেলা- বর্ধমান  
দৌকি- চন্ডিগড়

খতিয়ান নং- ৩৯৯৩  
জ.প্র.নং- ৩৬

[০২২২০৩৬]

থানা- অগল

(১) রাজস্ব- ১২২৩৬.০০ টাকা

(২) জমির পরিমাণ (এ)- ৬১২.২৪

(৩) মোট দাগের সংখ্যা- ১৫৩০

	(৪) অত্রস্বত্বের বর্ণনাক্রমের বিবরণ	(৫) স্বর	(৬) মতক
নাম-	শক্তিমেবঙ্গ শিল্প উন্নয়ন নিগম লিমিটেড	রাখত	
পিতা-			
ঠিকানা-	এ.কার্টনবিল হাউস ফিট, কোলকাতা-১		

দাগ নং      জমির প্রণী      মতক      দাগের মোট পরিমাণ (এ)      দাগের মধ্যে অত্রস্বত্বের অংশ      দাগের মধ্যে অত্রস্বত্বের জমির অংশের পরিমাণ

				একর	একটর
৫৫৫২	বাইদ	০.২০	১.০০০০	০.২০	
৫৫৫৩	ডাঙ্গা	০.৪৬	১.০০০০	০.৪৬	
৫৫৫৪	পুকুর	০.৫৮	১.০০০০	০.৫৮	
৫৫৫৫	গড়শস্যের পড়িত	০.৬৯	১.০০০০	০.৬৯	
৫৫৫৬	বাইদ	০.৩০	১.০০০০	০.৩০	
৫৫৫৭	বাইদ	০.২৮	১.০০০০	০.২৮	
৫৫৫৮	বাইদ	০.১৬	১.০০০০	০.১৬	
৫৫৫৯	বাইদ	০.১৬	১.০০০০	০.১৬	
৫৫৬০	বাইদ	০.৪১	১.০০০০	০.৪১	
৫৫৬১	বাইদ	০.৩৯	১.০০০০	০.৩৯	
৫৫৬২	বাইদ	০.৩৩	১.০০০০	০.৩৩	
৫৫৬৩	বাইদ	০.১৯	১.০০০০	০.১৯	
৫৫৬৪	বাইদ	০.৪৬	১.০০০০	০.৪৬	
৫৫৬৫	বাইদ	০.৩৫	১.০০০০	০.৩৫	
৫৫৬৬	বাইদ	০.২০	১.০০০০	০.২০	
৫৫৬৭	বাইদ	০.৪১	১.০০০০	০.৪১	
৫৫৬৮	বাইদ	০.৩৩	১.০০০০	০.৩৩	
৫৫৬৯	বাইদ	০.৪৩	১.০০০০	০.৪৩	

*(Handwritten signature)*  
Sub-Registrar  
Bardhaman District  
Bardhaman

জেলা- বর্ধমান

খতিয়ান নং- ৩৯৯৩

[০২২২০৩৬]

গ্রাম- দক্ষিণখণ্ড

জে.এল.নং- ৩৬

থানা- অণ্ডাল

(১)রাজস্ব- ১২২৩৬.০০ টাকা

(২)জমির পরিমাণ(এ)- ৬১২.২৪

(৩) মোট দায়ের সংখ্যা- ১৫৩০

	(৪) অত্রঘরের দফতরকারের বিনয়ন	(৫) স্ব	(৬) মন্তব্য
নাম-	পশ্চিমবঙ্গ বিদ্য উন্নয়ন নিগম লিমিটেড	স্বত্ব	
পিতা-			
ঠিকানা-	৫, কান্টনমেন্ট হাউস বিল্ডিং, কোলকাতা-১		

দায় নং	জমির প্রকৃতি	মন্তব্য	দায়ের মোট পরিমাণ (এ)	দায়ের মধ্যে অত্রঘরের অংশ	দায়ের মধ্যে অত্রঘরের জমির অংশের পরিমাণ	
					একর	একর
৫৫৭০	বাইদ		০.৪০	১.০০০০	০.৪০	
৫৫৭১	বাইদ		০.১৩	১.০০০০	০.১৩	
৫৫৭২	বাইদ		০.২৪	১.০০০০	০.২৪	
৫৫৭৩	বাইদ		০.০৮	১.০০০০	০.০৮	
৫৫৭৪	বাইদ		০.৩৬	১.০০০০	০.৩৬	
৫৫৭৫	বাইদ		০.০৫	১.০০০০	০.০৫	
৫৫৭৬	বাইদ		০.৩২	১.০০০০	০.৩২	
৫৫৭৭	বাইদ		০.৩৪	১.০০০০	০.৩৪	
৫৫৭৮	বাইদ		০.২৮	১.০০০০	০.২৮	
৫৫৭৯	বাইদ		০.২৯	১.০০০০	০.২৯	
৫৫৮০	বাইদ		০.২২	১.০০০০	০.২২	
৫৫৮১	বাইদ		০.৩৪	১.০০০০	০.৩৪	
৫৫৮২	বাইদ		০.১২	১.০০০০	০.১২	
৫৫৮৩	বাইদ		০.৬৩	১.০০০০	০.৬৩	
৫৫৮৪	বাইদ		০.২৩	১.০০০০	০.২৩	
৫৫৮৫	কামাঙ্গী		০.৪৪	১.০০০০	০.৪৪	
৫৫৮৬	বাইদ		০.২০	১.০০০০	০.২০	
৫৫৮৭	বাইদ		০.১৬	১.০০০০	০.১৬	
৫৫৮৮	কামাঙ্গী		০.১২	১.০০০০	০.১২	

  
 Eastern Office  
 West Bengal  
 Government  
 - ১৯, ১৯১৯-

(১) মূল্য- ১২২৩৬.০০ টাকা

(২) জমির পরিমাণ (এ)- ৬১২.২৪

(৩) মোট দানের সংখ্যা- ১৫৩০

	(৪) অগ্রদানের দলকারের বিবরণ	(৫) বয়স	(৬) মন্তব্য
নাম-	পশ্চিমবঙ্গ বিজ্ঞ উন্নয়ন নিগম লিমিটেড	বয়স্ক	
পিতা-			
ঠিকানা-	এ.কলিকাতা হাউস বিল্ডিং, কোলকাতা-১		

ক্রম নং জমির প্রকারী মন্তব্য দানের মোট পরিমাণ (এ) দানের মাধ্যমে অগ্রদানের অংশ দানের মাধ্যমে অগ্রদানের জমির অংশের পরিমাণ

		একর	একর	
৫৫৮৯	বাইদ	০.২৩	১.০০০০	০.২৩
৫৫৯০	বাইদ	০.৪৩	১.০০০০	০.৪৩
৫৫৯১	বাইদ	০.০৪	১.০০০০	০.০৪
৫৫৯২	বাইদ	০.২২	১.০০০০	০.২২
৫৫৯৩	বাইদ	১.৯০	১.০০০০	১.৯০
৫৫৯৪	বাইদ	০.৩২	১.০০০০	০.৩২
৫৫৯৫	বাইদ	০.৪২	১.০০০০	০.৪২
৫৫৯৬	বাইদ	০.৪৯	১.০০০০	০.৪৯
৫৫৯৭	বাইদ	০.৩৭	১.০০০০	০.৩৭
৫৫৯৮	বাইদ	০.২৪	১.০০০০	০.২৪
৫৫৯৯	বাইদ	০.৭৪	১.০০০০	০.৭৪
৫৬০০	বাইদ	০.১২	১.০০০০	০.১২
৫৬০১	বাইদ	০.১০	১.০০০০	০.১০
৫৬০২	বাইদ	০.৪৮	১.০০০০	০.৪৮
৫৬০৩	বাইদ	০.৪৩	১.০০০০	০.৪৩
৫৬০৪	বাইদ	০.১৯	১.০০০০	০.১৯
৫৬০৫	বাইদ	০.২১	১.০০০০	০.২১
৫৬০৬	বাইদ	০.১৫	১.০০০০	০.১৫
৫৬০৭	বাইদ	০.১০	১.০০০০	০.১০

*(Handwritten signature and stamp)*



জেলা- বর্ধমান

খতিয়ান নং- ৩৯৯৩

মৌজা- দক্ষিণখণ্ড

জ.স.নং- ৩৬

খানা- জগাল

(১) প্রায়- ১২২০৬.০০ টাকা

(২) জমির পরিমাণ (এ) - ৬১২.২৪

(৩) মোট দাগের সংখ্যা- ১৫০০

(৪) অত্রকরের দখলকারের বিবরণ		(৫) ঘন	(৬) মন্তব্য
নাম-	পশ্চিমবঙ্গ শিখ টায়মস বিগম লিমিটেড	নায়ক	
পিতা-			
ঠিকানা-	এ.ক্যাটনবিশ হাউস স্ট্রিট, কোলকাতা-১		

দাগ নং জমির প্রণী মন্তব্য দাগের মোট পরিমাণ (এ) দাগের মধ্যে অত্রকরের অংশ দাগের মাধ্যমে অত্রকরের জমির অংশের পরিমাণ

দাগ নং	জমির প্রণী	মন্তব্য	দাগের মোট পরিমাণ (এ)	দাগের মধ্যে অত্রকরের অংশ	দাগের মাধ্যমে অত্রকরের জমির অংশের পরিমাণ	
					একর	সেটর
৫৬০৮	বাইদ		০.১৩	১.০০০০	০.১৩	
৫৬০৯	বাইদ		০.১৩	১.০০০০	০.১৩	
৫৬১০	বাইদ		০.০৭	১.০০০০	০.০৭	
৫৬১১	বাইদ		০.২০	১.০০০০	০.২০	
৫৬১২	বাইদ		০.২৬	১.০০০০	০.২৬	
৫৬১৩	বাইদ		০.১৬	১.০০০০	০.১৬	
৫৬১৪	বাইদ		০.০৯	১.০০০০	০.০৯	
৫৬১৫	বাইদ		০.১২	১.০০০০	০.১২	
৫৬১৬	বাইদ		০.১১	১.০০০০	০.১১	
৫৬১৭	বাইদ		০.১৩	১.০০০০	০.১৩	
৫৬১৮	বাইদ		০.৯৭	১.০০০০	০.৯৭	
৫৬১৯	বাইদ		০.৬২	১.০০০০	০.৬২	
৫৬২০	বাইদ		০.৪৭	১.০০০০	০.৪৭	
৫৬২১	বাইদ		০.২৫	১.০০০০	০.২৫	
৫৬২২	বাইদ		০.৩৭	১.০০০০	০.৩৭	
৫৬২৩	বাইদ		০.২৮	১.০০০০	০.২৮	
৫৬২৪	বাইদ		০.০৮	১.০০০০	০.০৮	
৫৬২৫	বাইদ		০.২৫	১.০০০০	০.২৫	
৫৬২৬	বাইদ		০.৪০	১.০০০০	০.৪০	

জেলা- বর্ধমান

বক্তিবাল নং- ৩৯৯৩

[০২২২০৩৬]

দেতা- চন্ডিকামণ্ড

জ.এন.নং- ৩৬

খানা- জংল

(১) রাজস্ব- ১২২৩৬.০০ টাকা

(২) জমির পরিমাণ (এ)- ৬১২.২৪

(৩) মোট দাপের সংখ্যা- ১৫৩০

	(৪) অত্রবহের দখলকারের বিবরণ	(৫) বর্ষ	(৬) মন্তব্য
নাম-	শশিমবস বিদ্র উন্নয়ন নিগম লিমিটেড	রায়ত	
পিতা-			
ঠিকানা-	৬, কাউন্সিল হাউস স্ট্রিট, কোলকাতা-১		

দাপ নং      জমির প্রণী      মন্তব্য      দাপের মোট পরিমাণ (এ)      দাপের মধ্যে অত্রবহের অংশ      দাপের মধ্যে অত্রবহের জমির অংশের পরিমাণ

					একর	একর
৫৬২৭	বাইদ	০.৩১	১.০০০০	০.৩১		
৫৬২৮	বাইদ	০.২২	১.০০০০	০.২২		
৫৬২৯	বাইদ	০.৮০	১.০০০০	০.৮০		
৫৬৩০	বাইদ	০.৩০	১.০০০০	০.৩০		
৫৬৩১	বাইদ	০.০৮	১.০০০০	০.০৮		
৫৬৩২	বাইদ	০.২২	১.০০০০	০.২২		
৫৬৩৩	কাষাশী	০.৪৩	১.০০০০	০.৪৩		
৫৬৩৪	বাইদ	০.৩৫	১.০০০০	০.৩৫		
৫৬৩৫	বাইদ	০.৫৮	১.০০০০	০.৫৮		
৫৬৩৬	বাইদ	০.২৫	১.০০০০	০.২৫		
৫৬৩৭	বাইদ	০.৪৪	১.০০০০	০.৪৪		
৫৬৩৮	বাইদ	০.১৮	১.০০০০	০.১৮		
৫৬৩৯	বাইদ	০.১৩	১.০০০০	০.১৩		
৫৬৪০	বাইদ	০.১৮	১.০০০০	০.১৮		
৫৬৪১	বাইদ	০.২২	১.০০০০	০.২২		
৫৬৪২	বাইদ	০.২৫	১.০০০০	০.২৫		
৫৬৪৩	বাইদ	০.০৮	১.০০০০	০.০৮		
৫৬৪৪	বাইদ	০.১২	১.০০০০	০.১২		
৫৬৪৫	বাইদ	০.৩২	১.০০০০	০.৩২		

*(Handwritten signature in red ink)*  


(১) মূল্য- ১২২৩৬.০০ টাকা

(২) জমির পরিমাণ (এ) - ৬১২.২৪

(৩) মোট দাগের সংখ্যা- ১৫৩০

	(৪) অগ্রস্বরের ফলস্বকারের বিবরণ	(৫) বছ	(৬) মন্তব্য
নাম-	পশ্চিমবঙ্গ বিদ্য উন্নয়ন নিগম লিমিটেড	স্বত্ব	
পিতা-			
ঠিকানা-	৫, কাউন্সিল হাউস স্ট্রিট, কোলকাতা-১		

দাগ নং জমির প্রণী মন্তব্য দাগের মোট পরিমাণ (এ) দাগের মধ্যে অগ্রস্বরের অংশ দাগের মধ্যে অগ্রস্বরের জমির অংশের পরিমাণ

				একর	প্রধান
৫৬৪৬	বাইদ	০.০৬	১.০০০০	০.০৬	
৫৬৪৭	বাইদ	০.০৬	১.০০০০	০.০৬	
৫৬৪৮	বাইদ	০.১৫	১.০০০০	০.১৫	
৫৬৪৯	বাইদ	০.৪০	১.০০০০	০.৪০	
৫৬৫০	কানালী	২.১১	১.০০০০	২.১১	
৫৬৫১	পুকুর	০.৫৪	১.০০০০	০.৫৪	
৫৬৫২	ডাঙ্গা	০.২৫	১.০০০০	০.২৫	
৫৬৫৩	বাইদ	০.০৫	১.০০০০	০.০৫	
৫৬৫৪	বাইদ	০.৫২	১.০০০০	০.৫২	
৫৬৫৫	বাইদ	০.৬৩	১.০০০০	০.৬৩	
৫৬৫৬	পুকুর	০.৪০	১.০০০০	০.৪০	
৫৬৫৭	বাইদ	১.৫২	১.০০০০	১.৫২	
৫৬৫৮	বাইদ	০.৩৫	১.০০০০	০.৩৫	
৫৬৫৯	শালি	০.৩৭	১.০০০০	০.৩৭	
৫৬৬০	বাইদ	০.২১	১.০০০০	০.২১	
৫৬৬১	বাইদ	০.১৫	১.০০০০	০.১৫	
৫৬৬২	বাইদ	০.৫৪	১.০০০০	০.৫৪	
৫৬৬৩	বাইদ	০.২০	১.০০০০	০.২০	
৫৬৬৪	বাইদ	০.১৪	১.০০০০	০.১৪	

*Handwritten signature in red ink*  
 ২৫/০২/২০১৬  
 Sub-Registrar  
 Bardhaman

জেলা- বর্ধমান  
পৌরস্ব- দক্ষিণখণ্ড

খতিয়ান নং- ৩৯৯৩  
জে.এল.নং- ৩৬

[০২২২০৩৬]

থানা- অণ্ডাল

(১) প্রায়শ- ১২২০৬.০০ টাকা

(২) জমির পরিমাণ (এ)- ৬১২.২৪

(৩) মোট দাপের সংখ্যা- ১৫৩০

	(গ) অগ্রস্বরের দখলকারের বিবরণ	(এ) স্বর	(ঙ) মন্তব্য
নাম-	পশ্চিমবঙ্গ বিদ্য উন্নয়ন নিগম লিমিটেড	রপ্ত	
পিতা-			
ঠিকানা-	৫, কান্টনমেন্ট হাউস স্ট্রিট, কোলকাতা-১		

দাল নং	জমির প্রকৃতি	মন্তব্য	দাপের মোট পরিমাণ (এ)	দাপের মধ্যে অগ্রস্বরের অংশ	দাপের মধ্যে অগ্রস্বরের জমির দাপের পরিমাণ	
					একর	পেইল
৫৬৬৫	বাইদ		০.৯৬	১.০০০০	০.৯৬	
৫৬৬৬	বাইদ		০.৩১	১.০০০০	০.৩১	
৫৬৬৭	ডাঙ্গা		০.১১	১.০০০০	০.১১	
৫৬৬৮	বাইদ		০.৪০	১.০০০০	০.৪০	
৫৬৬৯	বাইদ		০.১৪	১.০০০০	০.১৪	
৫৬৭০	বাইদ		০.৩৬	১.০০০০	০.৩৬	
৫৬৭১	বাইদ		০.১৪	১.০০০০	০.১৪	
৫৬৭২	বাইদ		০.১৫	১.০০০০	০.১৫	
৫৬৭৩	বাইদ		০.৩৫	১.০০০০	০.৩৫	
৫৬৭৪	বাইদ		০.৩০	১.০০০০	০.৩০	
৫৬৭৫	বাইদ		০.০৩	১.০০০০	০.০৩	
৫৬৭৬	বাইদ		০.২১	১.০০০০	০.২১	
৫৬৭৭	পানি		০.২৬	১.০০০০	০.২৬	
৫৬৭৮	বাইদ		০.২০	১.০০০০	০.২০	
৫৬৭৯	পানি		০.৩৭	১.০০০০	০.৩৭	
৫৬৮০	বাইদ		০.৩৪	১.০০০০	০.৩৪	
৫৬৮১	বাইদ		০.৪২	১.০০০০	০.৪২	
৫৬৮২	বাইদ		০.২১	১.০০০০	০.২১	
৫৬৮৩	বাইদ		০.১৭	১.০০০০	০.১৭	

*Handwritten signature in red ink: ppe 25/02/16*  
*Official stamp in purple ink: Eastern Bengal and Assam Land Revenue Dept. Govt. of West Bengal*



জেলা- বর্ধমান

বক্তিয়াল নং- ৩৯৯৩

[০২২২০৩৬]

ক্রমিক- পঞ্চদশ

জে.এল.নং- ৩৬

খানা- অণ্ডল

(১) রাজস্ব- ১২২০৬.০০ টাকা

(২) জমির পরিমাণ (এ)- ৬১২.২৪

(৩) মোট দানের সংখ্যা- ১৫৩০

	(গ) অত্রবহের দফলকারের বিবরণ	(এ) বছর	(ঙ) মন্তব্য
নাম-	পশ্চিমবঙ্গ পির উন্নয়ন নিগম লিমিটেড	বায়ত	
পিতা-			
ঠিকানা-	৫, কাউন্সিল হাটম স্ট্রিট, কোলকাতা-১		

দান নং জমির প্রমাণ মন্তব্য দানের মোট পরিমাণ (এ) দানের মধ্যে অত্রবহের অংশ দানের মধ্যে অত্রবহের জমির অংশের পরিমাণ

দান নং	জমির প্রমাণ	মন্তব্য	দানের মোট পরিমাণ (এ)	দানের মধ্যে অত্রবহের অংশ	দানের মধ্যে অত্রবহের জমির অংশের পরিমাণ	
					একর	শেঁক
৫৬৮৪	বাইত		০.৬৩	১.০০০০	০.৬৩	
৫৬৮৫	বাইত		০.৩৬	১.০০০০	০.৩৬	
৫৬৮৬	বাইত		০.১২	১.০০০০	০.১২	
৫৬৮৭	বাইত		০.২৯	১.০০০০	০.২৯	
৫৬৮৮	বাইত		০.২৫	১.০০০০	০.২৫	
৫৬৮৯	বাইত		০.২২	১.০০০০	০.২২	
৫৬৯০	বাইত		০.৩১	১.০০০০	০.৩১	
৫৬৯১	বাইত		১.৩৮	১.০০০০	১.৩৮	
৫৬৯২	বাইত		০.১০	১.০০০০	০.১০	
৫৬৯৩	বাইত		০.২২	১.০০০০	০.২২	
৫৬৯৪	বাইত		০.১৩	১.০০০০	০.১৩	
৫৬৯৫	বাইত		০.১০	১.০০০০	০.১০	
৫৬৯৬	বাইত		০.৩৩	১.০০০০	০.৩৩	
৫৬৯৭	বাইত		০.৪৪	১.০০০০	০.৪৪	
৫৬৯৮	বাইত		০.২২	১.০০০০	০.২২	
৫৬৯৯	বাইত		০.১৬	১.০০০০	০.১৬	
৫৭০০	বাইত		০.৫৪	১.০০০০	০.৫৪	
৫৭০১	বাইত		০.৩৫	১.০০০০	০.৩৫	
৫৭০২	বাইত		০.২১	১.০০০০	০.২১	

*ppe vstozh*  
 P. P. P. & Co.  
 Chartered Accountants  
 17/18  
 1st Floor

জেলা- বর্ধমান

বৃত্তিয়াল নং- ৩৯৯৩

[০২২২০৩৬]

মোতা- দক্ষিণখণ্ড

জ.স.নং- ৩৬

খানা- অগাল

(১)রাজস্ব- ১২২৩৬.০০ টাকা

(২)অমির পরিমাণ(এ)- ৬১২.২৪

(৩)মোট দায়ের সংখ্যা- ১৫৩০

(৪) অত্রস্বত্বের শব্দকরণের বিবরণ		(৫) স্ব	(৬) মন্তব্য
নাম-	পশ্চিমবঙ্গ গিল্ড উন্নয়ন নিখম লিমিটেড	স্বত্ব	
পিতা-			
ঠিকানা-	১.কাউন্সিল হাউস স্ট্রিট, কোলকাতা-১		

দায় নং      অমির প্রণী      মন্তব্য      দায়ের মোট পরিমাণ(এ)      দায়ের মধ্যে অত্রস্বত্বের অংশ      দায়ের মধ্যে অত্রস্বত্বের অমির অংশের পরিমাণ

					একর	অংশ
৫৭০৩	বাইদ	০.০৯	১.০০০০	০.০৯		
৫৭০৪	বাইদ	০.১০	১.০০০০	০.১০		
৫৭০৫	বাইদ	০.১০	১.০০০০	০.১০		
৫৭০৬	বাইদ	০.০৯	১.০০০০	০.০৯		
৫৭০৭	বাইদ	০.৩৪	১.০০০০	০.৩৪		
৫৭০৮	বাইদ	০.৪১	১.০০০০	০.৪১		
৫৭০৯	বাইদ	০.১৩	১.০০০০	০.১৩		
৫৭১০	বাইদ	০.১০	১.০০০০	০.১০		
৫৭১১	বাইদ	০.১৬	১.০০০০	০.১৬		
৫৭১২	বাইদ	০.৩৩	১.০০০০	০.৩৩		
৫৭১৩	বাইদ	০.৩২	১.০০০০	০.৩২		
৫৭১৪	কামালী	০.৩৪	১.০০০০	০.৩৪		
৫৭১৫	বাইদ	০.১৪	১.০০০০	০.১৪		
৫৭১৬	বাইদ	০.১১	১.০০০০	০.১১		
৫৭১৭	বাইদ	০.০৮	১.০০০০	০.০৮		
৫৭১৮	বাইদ	১.১৯	১.০০০০	১.১৯		
৫৭১৯	বাইদ	০.১৭	১.০০০০	০.১৭		
৫৭২০	বাইদ	০.১২	১.০০০০	০.১২		
৫৭২১	বাইদ	০.১৬	১.০০০০	০.১৬		

*Handwritten signature and stamp*  
 P.P. 25/02/16  
 [Stamp: ...]

জনা- বর্ধমান

বক্তিয়ান নং- ৩৯৯৩

শ্রেণী- দক্ষিণখণ্ড

স্ব.সল.নং- ৩৬

খানা- জগল

(১) রাজস্ব- ১২২০৬.০০ টাকা

(২) জমির পরিমাণ (১) - ৬১২.২৪

(৩) মোট দানের সংখ্যা- ১৫৩০

(৪) অত্রস্বত্বের দফলকারের বিবরণ		(৫) ষর	(৬) মতলা
নাম-	দক্ষিণখণ্ড বিদ্য উন্নয়ন নিগম লিমিটেড	রায়ত	
পিতা-			
ঠিকানা-	e.কাউন্সিল হাটন স্ট্রিট, কোলকাতা-১		

দফল কার

জমির প্রতী


মতলা

মুদ্রিত- মোট  
পরিমাণ (১)

দানের মধ্যে অত্রস্বত্বের জংশ

দানের মধ্যে অত্রস্বত্বের জমির অংশের  
পরিমাণ

			ক্রম	চক্র
৫৭২২	বাইদ	০.২১	১.০০০০	০.২১
৫৭২৩	বাইদ	০.৩৬	১.০০০০	০.৩৬
৫৭২৪	বাইদ	০.১৫	১.০০০০	০.১৫
৫৭২৬	বাইদ	০.১৩	১.০০০০	০.১৩
৫৭২৭	বাইদ	০.১৬	১.০০০০	০.১৬
৫৭২৮	কামালী	০.৯৪	১.০০০০	০.৯৪
৫৭২৯	বাইদ	০.৩৫	১.০০০০	০.৩৫
৫৭৩০	বাইদ	০.৩১	১.০০০০	০.৩১
৫৭৩১	বাইদ	০.১১	১.০০০০	০.১১
৫৭৩২	বাইদ	০.৩৮	১.০০০০	০.৩৮
৫৭৩৩	বাইদ	০.১৪	১.০০০০	০.১৪
৫৭৩৪	বাইদ	০.৫৫	১.০০০০	০.৫৫
৫৭৩৫	বাইদ	০.১০	১.০০০০	০.১০
৫৭৩৬	বাইদ	০.১৩	১.০০০০	০.১৩
৫৭৩৭	বাইদ	০.০৮	১.০০০০	০.০৮
৫৭৩৮	বাইদ	০.৪৪	১.০০০০	০.৪৪
৫৭৩৯	বাইদ	১.১৮	১.০০০০	১.১৮
৫৭৪০	বাইদ	০.১৭	১.০০০০	০.১৭
৫৭৪১	বাইদ	০.১১	১.০০০০	০.১১

  
 ২৫/০২/১৬  
 Director  
 Land Revenue  
 Government of West Bengal  
 Kolkata, West Bengal



জেলা- বর্ধমান  
বৌজা- দক্ষিণখণ্ড

বক্তিয়ান নং- ৩৯৯৩  
জ.এল.নং- ৩৬

[০২২২০৩৬]

খানা- অগাল

(১) প্রায়শ- ১২২৩৬.০০ টাকা

(২) জমির পরিমাণ (এ)- ৬১২.২৪

(৩) মোট দায়ের সংখ্যা- ১৫৩০

	(৪) অত্রকরের ফলকারের বিবরণ	(৫) বর্ষ	(৬) মন্তব্য
নাম-	পশ্চিমবঙ্গ শিখ উন্নয়ন নিগম লিমিটেড	নয়ম্ব	
পিতা-			
ঠিকানা-	৫, ক্যান্টনমেন্ট হাউস স্ট্রিট, কোলকাতা-১		



খান নং জমির প্রণী মন্তব্য  
নামের মোট দায়ের সংখ্যা অত্রকরের অংশ দায়ের মাধ্যমে অত্রকরের জমির অংশের পরিমাণ

		একর	একটর	
৫৭৪২	বাইদ	০.৭৬	১.০০০০	০.৭৬
৫৭৪৩	চাঙ্গ	০.৫৩	১.০০০০	০.৫৩
৫৭৪৪	বাইদ	০.১২	১.০০০০	০.১২
৫৭৪৫	বাইদ	০.১২	১.০০০০	০.১২
৫৭৪৬	বাইদ	০.২৪	১.০০০০	০.২৪
৫৭৪৭	বাইদ	০.২৩	১.০০০০	০.২৩
৫৭৪৮	বাইদ	০.৪৩	১.০০০০	০.৪৩
৫৭৪৯	বাইদ	০.৪২	১.০০০০	০.৪২
৫৭৫০	বাইদ	০.৪৭	১.০০০০	০.৪৭
৫৭৫১	বাইদ	০.১১	১.০০০০	০.১১
৫৭৫২	বাইদ	০.৭৯	১.০০০০	০.৭৯
৫৭৫৩	বাইদ	০.১৬	১.০০০০	০.১৬
৫৭৫৪	বাইদ	০.১৬	১.০০০০	০.১৬
৫৭৫৫	বাইদ	০.৩৫	১.০০০০	০.৩৫
৫৭৫৬	বাইদ	০.৪৩	১.০০০০	০.৪৩
৫৭৫৭	বাইদ	০.৫৮	১.০০০০	০.৫৮
৫৭৫৮	বাইদ	০.৪২	১.০০০০	০.৪২
৫৭৫৯	বাইদ	০.২৮	১.০০০০	০.২৮
৫৭৬০	বাইদ	০.৩৮	১.০০০০	০.৩৮

*(Handwritten signature and stamp)*  
১৫/০২/১৬



জেলা- বর্ধমান

খতিয়ান নং- ৩৯৯৩

[০২২২০৩৬]

ক্র.সি- দক্ষিণখণ্ড

জ.এন.নং- ৩৬

মহলা- অটল

(১) মোট মূল্য- ১২২৩৬.০০ টাকা

(২) জমির পরিমাণ (এ)- ৬১২.২৪

(৩) মোট দাগের সংখ্যা- ১৫৩০

	(৪) অত্রস্বত্বের দখলকারের বিবরণ	(৫) স্বর	(৬) মন্তব্য
নাম-	পশ্চিমবঙ্গ বিদ্য উন্নয়ন নিগম লিমিটেড	মাবত	
পিতা-			
ঠিকানা-	এ.কলিকাতা হাউস বিল্ডিং, কোলকাতা-১		

দাগ নং      জমির প্রার্থী      মন্তব্য      দাগের মোট পরিমাণ (এ)      দাগের মধ্যে অত্রস্বত্বের অংশ      দাগের মধ্যে অত্রস্বত্বের জমির অংশের পরিমাণ

				একর	সেউর
৫৭৬১	বাইদ	০.৩১	১.০০০০	০.৩১	
৫৭৬২	বাইদ	০.১০	১.০০০০	০.১০	
৫৭৬৩	বাইদ	০.২৫	১.০০০০	০.২৫	
৫৭৬৪	বাইদ	০.৩৬	১.০০০০	০.৩৬	
৫৭৬৫	বাইদ	০.৫৯	১.০০০০	০.৫৯	
৫৭৬৬	রাষ্ট্র	০.৪৭	১.০০০০	০.৪৭	
৫৭৭৩	বাইদ	০.৪৩	১.০০০০	০.৪৩	
৫৭৭৪	বাইদ	০.২৬	১.০০০০	০.২৬	
৫৭৭৫	ভাঙ্গা	০.২৫	১.০০০০	০.২৫	
৫৭৭৬	বাইদ	০.৭০	১.০০০০	০.৭০	
৫৭৭৭	বাইদ	০.২৯	১.০০০০	০.২৯	
৫৭৭৮	বাইদ	০.১৬	১.০০০০	০.১৬	
৫৭৭৯	ভাঙ্গা	০.৩৭	১.০০০০	০.৩৭	
৫৭৮০	পানি	০.৬৫	১.০০০০	০.৬৫	
৫৭৮১	বাইদ	০.৩২	১.০০০০	০.৩২	
৫৭৮২	বাইদ	০.৩২	১.০০০০	০.৩২	
৫৭৮৩	বাইদ	০.৩২	১.০০০০	০.৩২	
৫৭৮৪	বাইদ	০.৯৫	১.০০০০	০.৯৫	
৫৭৮৫	ভাঙ্গা	০.৮৪	১.০০০০	০.৮৪	

*(Handwritten signature and stamp)*

(১) রাজস্ব- ১২২৩৬.০০ টাকা

(২) জমির পরিমাণ (এ) - ৬১২.২৪

(৩) মোট দাগের সংখ্যা- ১৫৩০

	(৪) অত্রস্বত্বের দখলকারের বিবরণ	(৫) বছ	(৬) মন্তব্য
নাম-	পশ্চিমবঙ্গ বিহ উন্নয়ন নিগম লিমিটেড	সাময়িক	
পিতা-			
ঠিকানা-	৫, কলকাতা গির্জা বাড়ি, কোলকাতা-১		

দাগ নং জমির প্রণী মন্তব্য দাগের মোট পরিমাণ (এ) দাগের মধ্যে অত্রস্বত্বের অংশ দাগের মধ্যে অত্রস্বত্বের জমির অংশের পরিমাণ

			একর	সেঁটর
৫৭৮৬	ডাঙ্গা	০.২৬	১.০০০০	০.২৬
৫৭৮৭	ডাঙ্গা	০.৩১	১.০০০০	০.৩১
৫৭৮৮	ডাঙ্গা	০.২০	১.০০০০	০.২০
৫৭৮৯	বাইদ	০.৭১	১.০০০০	০.৭১
৫৭৯০	ডাঙ্গা	০.১৮	১.০০০০	০.১৮
৫৭৯১	ডাঙ্গা	০.২৩	১.০০০০	০.২৩
৫৭৯২	বাইদ	০.২৩	১.০০০০	০.২৩
৫৭৯৩	বাইদ	০.৪৭	১.০০০০	০.৪৭
৫৭৯৪	ডাঙ্গা	১.৮৭	১.০০০০	১.৮৭
৫৭৯৫	বাইদ	০.৩২	১.০০০০	০.৩২
৫৭৯৬	ডাঙ্গা	১.১৬	১.০০০০	১.১৬
৫৭৯৭	ডাঙ্গা	০.৩৩	১.০০০০	০.৩৩
৫৭৯৮	বাইদ	০.১৭	১.০০০০	০.১৭
৫৭৯৯	বাইদ	০.০৯	১.০০০০	০.০৯
৫৮০০	বাইদ	০.১৩	১.০০০০	০.১৩
৫৮০১	ডাঙ্গা	০.০৪	১.০০০০	০.০৪
৫৮০২	ডাঙ্গা	০.১০	১.০০০০	০.১০
৫৮০৩	বাইদ	০.১৬	১.০০০০	০.১৬
৫৮০৪	ডাঙ্গা	০.১৮	১.০০০০	০.১৮

*(Handwritten signature)*  
 Eastern Office  
 Land Revenue & Survey  
 Government of West Bengal  
 Kolkata, India

(১) রাজস্ব- ১২২৩৬.০০ টাকা

(২) জমির পরিমাণ (এ)- ৬১২.২৪

(৩) মোট দাগের সংখ্যা- ১৫৩০

	(৪) অত্রদলের দলনকারের বিবরণ	(৫) বর্ষ	(৬) মন্তব্য
নাম-	শঙ্কিনথ পিঙ্গ উন্নয়ন বিধান লিমিটেড	রায়ত	
পিতা-			
ঠিকানা-	৫, কাউন্সিল হাউস স্ট্রিট, কোলকাতা-১		

দাগ নং      জমির প্রকৃতি      মন্তব্য      দাগের মোট পরিমাণ (এ)      দাগের মধ্যে অত্রদলের অংশ      দাগের মধ্যে অত্রদলের জমির অংশের পরিমাণ

				একর	একর
৫৮০৫	ভাঙ্গা	০.১৪	১.০০০০	০.১৪	
৫৮০৬	ভাঙ্গা	০.২৮	১.০০০০	০.২৮	
৫৮০৭	ভাঙ্গা	১.৩৩	১.০০০০	১.৩৩	
৫৮০৮	ভাঙ্গা	০.৬৯	১.০০০০	০.৬৯	
৫৮০৯	ভাঙ্গা	০.৮১	১.০০০০	০.৮১	
৫৮১০	ভাঙ্গা	০.৯০	১.০০০০	০.৯০	
৫৮১১	ভাঙ্গা	০.১১	১.০০০০	০.১১	
৫৮১২	বাইদ	০.২০	১.০০০০	০.২০	
৫৮১৩	ভাঙ্গা	০.১৫	১.০০০০	০.১৫	
৫৮১৪	ভাঙ্গা	০.৩৫	১.০০০০	০.৩৫	
৫৮১৫	ভাঙ্গা	১.০৩	১.০০০০	১.০৩	
৫৮১৬	ভাঙ্গা	০.১৯	১.০০০০	০.১৯	
৫৮১৭	ভাঙ্গা	০.১০	১.০০০০	০.১০	
৫৮১৮	বাইদ	০.২০	১.০০০০	০.২০	
৫৮১৯	ভাঙ্গা	১.৭৩	১.০০০০	১.৭৩	
৫৮২০	ভাঙ্গা	২.১৬	১.০০০০	২.১৬	
৫৮২১	বাইদ	০.১০	১.০০০০	০.১০	
৫৮২২	বাইদ	০.১৪	১.০০০০	০.১৪	
৫৮২৩	পুকুর	১.৬৬	১.০০০০	১.৬৬	

*(Handwritten signature)*  
 ০৫/০২/২০১৬

জেলা- বর্ধমান  
 পৌরসভা- পশ্চিমবঙ্গ

খতিয়ান নং- ৩৯৯৩  
 জ.এল.নং- ৩৬

[০২২২০৩৬]

থানা- অওল

(১) মূল্য- ১২২০৬.০০ টাকা


(২) জমির পরিমাণ (এ)- ৬১২.২৪

(৩) মোট দায়ের সংখ্যা- ১৫৩০

(৪) অত্রকারের দলকারের বিবরণ		(৫) বছর	(৬) মতবা
নাম-	পশ্চিমবঙ্গ পিচ উন্নয়ন লিমিটেড	সাময়িক	
পিতা-			
ঠিকানা-	২, ক্যাটনগিল হাটস স্ট্রিট, কোলকাতা-১		

নাম নং জমির প্রণী মতবা দায়ের মোট পরিমাণ (এ) দায়ের মাধ্যে অত্রকারের জন্ম দায়ের মাধ্যে অত্রকারের জমির অংশের পরিমাণ

নাম নং	জমির প্রণী	মতবা	দায়ের মোট পরিমাণ (এ)	দায়ের মাধ্যে অত্রকারের জন্ম	দায়ের মাধ্যে অত্রকারের জমির অংশের পরিমাণ
				একর	পেঁস
৫৮২৪	বাইদ		০.৩৭	১.০০০০	০.৩৭
৫৮২৫	বাইদ		০.৪৯	১.০০০০	০.৪৯
৫৮২৬	বাইদ		০.৪৪	১.০০০০	০.৪৪
৫৮২৭	বাইদ		১.১২	১.০০০০	১.১২
৫৮২৮	বাইদ		০.১২	১.০০০০	০.১২
৫৮২৯	বাইদ		০.১৭	১.০০০০	০.১৭
৫৮৩০	বাইদ		০.১৬	১.০০০০	০.১৬
৫৮৩১	বাইদ		০.১৫	১.০০০০	০.১৫
৫৮৩২	বাইদ		০.১৪	১.০০০০	০.১৪
৫৮৩৩	কানালী		০.২৫	১.০০০০	০.২৫
৫৮৩৪	বাইদ		০.১২	১.০০০০	০.১২
৫৮৩৫	বাইদ		০.৩৭	১.০০০০	০.৩৭
৫৮৩৬	বাইদ		০.৩৯	১.০০০০	০.৩৯
৫৮৩৭	বাইদ		০.৫৯	১.০০০০	০.৫৯
৫৮৩৮	বাইদ		০.১০	১.০০০০	০.১০
৫৮৩৯	বাইদ		০.২৪	১.০০০০	০.২৪
৫৮৪০	বাইদ		০.৪৪	১.০০০০	০.৪৪
৫৮৪১	বাইদ		০.৪১	১.০০০০	০.৪১
৫৮৪২	বাইদ		০.৭৫	১.০০০০	০.৭৫

*(Handwritten signature and date)*  
 ০২/০২/২০২০  




(১) মূল্য- ১২২৩৬.০০ টাকা

(২) জমির পরিমাণ (১) - ৬১২.২৪

(৩) মোট দায়ের সংখ্যা- ১৫৩০

	(৪) অত্রকরের দলকরনের বিবরণ	(৫) বছ	(৬) মতব্য
নাম-	পশ্চিমবঙ্গ পিচ উন্নয়ন নিগম লিমিটেড	প্রথম	
পিতা-			
ঠিকানা-	৫, কাউন্সিল হাউস স্ট্রিট, কলকাতা-১		

দায় নং জমির প্রকী মতব্য দায়ের মোট পরিমাণ (১) দায়ের মধ্যে অত্রকরের অংশ দায়ের মধ্যে অত্রকরের জমির অংশের পরিমাণ

দায় নং	জমির প্রকী	মতব্য	দায়ের মোট পরিমাণ (১)	দায়ের মধ্যে অত্রকরের অংশ	দায়ের মধ্যে অত্রকরের জমির অংশের পরিমাণ	
					একর	চত্বর
৫৮৪৩	বাইদ		০.৩০	১.০০০০	০.৩০	
৫৮৪৪	বাইদ		০.১০	১.০০০০	০.১০	
৫৮৪৫	বাইদ		০.২৫	১.০০০০	০.২৫	
৫৮৪৬	বাইদ		০.৩৬	১.০০০০	০.৩৬	
৫৮৪৭	বাইদ		০.৭৭	১.০০০০	০.৭৭	
৫৮৪৮	বাইদ		০.০৪	১.০০০০	০.০৪	
৫৮৪৯	বাইদ		০.০৭	১.০০০০	০.০৭	
৫৮৫০	বাইদ		০.১৩	১.০০০০	০.১৩	
৫৮৫১	বাইদ		০.১৭	১.০০০০	০.১৭	
৫৮৫২	বাইদ		০.১৭	১.০০০০	০.১৭	
৫৮৫৩	বাইদ		০.১৯	১.০০০০	০.১৯	
৫৮৫৪	বাইদ		০.২৩	১.০০০০	০.২৩	
৫৮৫৫	বাইদ		০.১০	১.০০০০	০.১০	
৫৮৫৬	বাইদ		০.২০	১.০০০০	০.২০	
৫৮৫৭	বাইদ		০.২০	১.০০০০	০.২০	
৫৮৫৮	বাইদ		০.৪৬	১.০০০০	০.৪৬	
৫৮৫৯	বাইদ		০.৩১	১.০০০০	০.৩১	
৫৮৬০	বাইদ		০.৩৫	১.০০০০	০.৩৫	
৫৮৬১	বাইদ		০.১৬	১.০০০০	০.১৬	

জেলা- বর্ধমান

পত্ৰীয় নং- ৩৯৯৩

[০২২২০৩৬]

সীমা- পশ্চিমবং

সে.এল.নং- ৩৬

থানা- অণ্ডাল

(১) মূল্য- ১২২৩৬.০০ টাকা

(২) জমির পরিমাণ (এ)- ৬১২.২৪

(৩) মোট দানের সংখ্যা- ১৫৩০

	(৪) অত্রদের দফলকারের বিবরণ	(৫) যত্ন	(৬) মত্ববা
নাম-	পশ্চিমবঙ্গ পির উন্নয়ন নিগম লিমিটেড	রায়ত	
পিতা-			
ঠিকানা-	৫, ফাউন্ডেশন হাউস বিল্ডিং, কোলকাতা-১		

দান নং জমির প্রবী মত্ববা দানের মোট পরিমাণ (এ) দানের মধ্যে অত্রদের অংশ দানের মধ্যে অত্রদের জমির আংশের পরিমাণ

		একর	একর	
৫৮৬২	বাইদ	০.১৮	১.০০০০	০.১৮
৫৮৬৩	বাইদ	০.০৭	১.০০০০	০.০৭
৫৮৬৪	বাইদ	০.৭১	১.০০০০	০.৭১
৫৮৬৫	বাইদ	০.৩৫	১.০০০০	০.৩৫
৫৮৬৬	বাইদ	০.৩৬	১.০০০০	০.৩৬
৫৮৬৭	বাইদ	০.২৭	১.০০০০	০.২৭
৫৮৬৮	বাইদ	০.০৭	১.০০০০	০.০৭
৫৮৬৯	বাইদ	০.০৮	১.০০০০	০.০৮
৫৮৭০	বাইদ	০.৫৮	১.০০০০	০.৫৮
৫৮৭১	বাইদ	০.৬০	১.০০০০	০.৬০
৫৮৭২	বাইদ	০.৩২	১.০০০০	০.৩২
৫৮৭৩	বাইদ	০.৩৪	১.০০০০	০.৩৪
৫৮৭৪	বাইদ	০.৬০	১.০০০০	০.৬০
৫৮৭৫	বাইদ	০.৩৫	১.০০০০	০.৩৫
৫৮৭৬	বাইদ	০.৫৬	১.০০০০	০.৫৬
৫৮৭৭	বাইদ	০.৫৫	১.০০০০	০.৫৫
৫৮৭৮	বাইদ	০.২৭	১.০০০০	০.২৭
৫৮৭৯	বাইদ	০.৩৪	১.০০০০	০.৩৪
৫৮৮০	বাইদ	০.৩১	১.০০০০	০.৩১

(১) মাজম- ১২২৩৬.০০ টাকা

(২) জমির পরিমাণ (এ)- ৬১২.২৪

(৩) মোট দানের সংখ্যা- ১৫৩০

	(৪) অত্রস্বত্বের দফলভুক্তের বিবরণ	(৫) যব	(৬) মন্তব্য
নাম-	পশ্চিমবঙ্গ বিত্ত উন্নয়ন নিগম লিমিটেড	রাস্তা	
পিতা-			
ঠিকানা-	৫, কাউন্সিল হাউস বিল্ডিং, কলকাতা-১		

নাম নং জমির প্রণী মন্তব্য দানের মোট পরিমাণ (এ) দানের মাধ্যমে অত্রস্বত্বের অংশ দানের মাধ্যমে অত্রস্বত্বের জমির অংশের পরিমাণ

নাম নং	জমির প্রণী	মন্তব্য	দানের মোট পরিমাণ (এ)	দানের মাধ্যমে অত্রস্বত্বের অংশ	দানের মাধ্যমে অত্রস্বত্বের জমির অংশের পরিমাণ	
					একর	ঘণ্টা
৫৮৮১	বাইদ		০.৫১	১.০০০০	০.৫১	
৫৮৮২	কালাপী		০.৩৬	১.০০০০	০.৩৬	
৫৮৮৩	বাইদ		০.৩৪	১.০০০০	০.৩৪	
৫৮৮৪	বাইদ		০.০২	১.০০০০	০.০২	
৫৮৮৫	বাইদ		১.৭৬	১.০০০০	১.৭৬	
৫৮৮৬	বাইদ		০.২১	১.০০০০	০.২১	
৫৮৮৭	বাইদ		০.৪৫	১.০০০০	০.৪৫	
৫৮৮৮	বাইদ		০.৬৩	১.০০০০	০.৬৩	
৫৮৮৯	বাইদ		০.০৭	১.০০০০	০.০৭	
৫৮৯০	বাইদ		০.০৬	১.০০০০	০.০৬	
৫৮৯১	বাইদ		০.০৭	১.০০০০	০.০৭	
৫৮৯২	বাইদ		০.০৯	১.০০০০	০.০৯	
৫৮৯৩	বাইদ		০.২১	১.০০০০	০.২১	
৫৮৯৪	বাইদ		০.২৯	১.০০০০	০.২৯	
৫৮৯৫	বাইদ		০.১১	১.০০০০	০.১১	
৫৮৯৬	বাইদ		০.০৯	১.০০০০	০.০৯	
৫৮৯৭	বাইদ		০.১৮	১.০০০০	০.১৮	
৫৮৯৮	বাইদ		০.২৪	১.০০০০	০.২৪	
৫৮৯৯	বাইদ		০.০৯	১.০০০০	০.০৯	

*(Handwritten signature and stamp)*  
 ২৫/০২/২০১৬

(১) রাজস্ব- ১২২৩৬.০০ টাকা

(২) জমির পরিমাল(এ)- ৬১২.২৪

(৩) মোট দাগের সংখ্যা- ১৫৩০

	(৪) অগ্রস্বরের দখলকারের বিবরণ	(৫) বয়	(৬) মূল্য
নাম-	বুদ্ধিম্বর শির উন্নয়ন নিগম লিমিটেড	রাজস্ব	
পিতা-			
ঠিকানা-	e.ক্যাটনবিল হাউস ডিট. কোলকাতা-১		

দাগ নং      জমির প্রণী      মূল্য      দাগের মোট পরিমাণ(এ)      দাগের সাথে অগ্রস্বরের অংশ      দাগের সাথে অগ্রস্বরের জমির অংশের পরিমাণ

				শের	মোট
৫৯০০	বাইদ	০.৫২	১.০০০০	০.৫২	
৫৯০১	বাইদ	০.৪৬	১.০০০০	০.৪৬	
৫৯০২	বাইদ	০.৫০	১.০০০০	০.৫০	
৫৯০৩	বাইদ	০.৫৭	১.০০০০	০.৫৭	
৫৯০৪	পুকুর	২.৯৭	১.০০০০	২.৯৭	
৫৯০৫	বাইদ	১.১৯	১.০০০০	১.১৯	
৫৯০৬	বাইদ	০.০৭	১.০০০০	০.০৭	
৫৯০৭	বাইদ	০.৪১	১.০০০০	০.৪১	
৫৯০৮	বাইদ	০.০২	১.০০০০	০.০২	
৫৯০৯	বাইদ	০.২০	১.০০০০	০.২০	
৫৯১০	বাইদ	০.৩৩	১.০০০০	০.৩৩	
৫৯১১	বাইদ	০.০৭	১.০০০০	০.০৭	
৫৯১২	বাইদ	০.০৮	১.০০০০	০.০৮	
৫৯১৩	বাইদ	০.২১	১.০০০০	০.২১	
৫৯১৪	বাইদ	০.২০	১.০০০০	০.২০	
৫৯১৫	বাইদ	০.১৪	১.০০০০	০.১৪	
৫৯১৬	বাইদ	০.১৬	১.০০০০	০.১৬	
৫৯১৭	বাইদ	০.২৪	১.০০০০	০.২৪	
৫৯১৮	বাইদ	০.২২	১.০০০০	০.২২	

*(Handwritten signature and stamp)*  
 ০২/২৫/১৬  
 ১৫/০২/১৬



জেলা- বর্ধমান

যন্ত্রিয়াল নং- ৩৯৯৩

[০২২২০৩৬]

পরিমা- দফিনখণ্ড

জে.এল.নং- ৩৬

খানা- অণ্ডাল

(১) রাজস্ব- ১২২৩৬.০০ টাকা

(২) জমির পরিমাণ (এ)- ৬১২.২৪

(৩) মোট দলের সংখ্যা- ১৫৩০

	(৪) অত্রঘরের দফলকারের বিবরণ	(৫) বছ	(৬) মন্তব্য
নাম-	পশ্চিমবঙ্গ বিদ্য উন্নয়ন বিধম নিধিটিভ	ব্রহ্মত	
পিতা-			
ঠিকানা-	১, কাউন্সিল হাউস স্ট্রিট, কোলকাতা-১		

দাল নং	জমির প্রণী	মন্তব্য	দলের মোট পরিমাণ (এ)	দলের মধ্যে অত্রঘরের অংশ	দলের মধ্যে অত্রঘরের জমির অংশের পরিমাণ	
					একর	এইন
৫৯১৯	বাইদ		০.১৮	১.০০০০	০.১৮	
৫৯২০	বাইদ		০.১৩	১.০০০০	০.১৩	
৫৯২১	বাইদ		০.২২	১.০০০০	০.২২	
৫৯২২	বাইদ		০.৬১	১.০০০০	০.৬১	
৫৯২৩	কানালী		০.৪৫	১.০০০০	০.৪৫	
৫৯২৪	বাইদ		০.৪৫	১.০০০০	০.৪৫	
৫৯২৫	বাইদ		০.১৯	১.০০০০	০.১৯	
৫৯২৬	বাইদ		০.৩৪	১.০০০০	০.৩৪	
৫৯২৭	বাইদ		০.২০	১.০০০০	০.২০	
৫৯২৮	বাইদ		০.৩৩	১.০০০০	০.৩৩	
৫৯২৯	বাইদ		০.১৮	১.০০০০	০.১৮	
৫৯৩০	বাইদ		০.৩৬	১.০০০০	০.৩৬	
৫৯৩১	বাইদ		০.৪১	১.০০০০	০.৪১	
৫৯৩২	বাইদ		০.৪০	১.০০০০	০.৪০	
৫৯৩৩	বাইদ		০.১২	১.০০০০	০.১২	
৫৯৩৪	বাইদ		০.২৪	১.০০০০	০.২৪	
৫৯৩৫	বাইদ		০.৩৩	১.০০০০	০.৩৩	
৫৯৩৬	বাইদ		০.২০	১.০০০০	০.২০	
৫৯৩৭	বাইদ		০.২১	১.০০০০	০.২১	

স্বাক্ষরিত  
২৫/০২/২০১৬  
স্বাক্ষরিত  
২৫/০২/২০১৬

জেলা- বর্ধমান

পতিয়াল নং- ৩৯৯৩

[০২২২০৩৬]

ক্রীড়া- দক্ষিণখণ্ড


জে.এস.নং- ৩৬

থানা- বগুলা

(১) প্রায়শ- ১২২৩৬.০০ টাকা

(২) অমির পরিমাণ (এ) - ৬১২.২৪

(৩) মোট দানের সংখ্যা- ১৫৩০

	(৪) অগ্রদানের ফলস্বাক্ষরের বিবরণ	(৫) স্বাক্ষর	(৬) মূল্য
নাম-	পশ্চিমবঙ্গ পিএম উন্নয়ন নিগম লিমিটেড	স্বাক্ষর	
পিতা-			
ঠিকানা-	৫, কাউন্সিল হাউস স্ট্রিট, কোলকাতা-১		

ফল নং অমির প্রার্থী মূল্য দানের মোট পরিমাণ (এ) দানের মধ্যে অগ্রদানের অংশ দানের মধ্যে অগ্রদানের অমির অংশের পরিমাণ

			একর	দুইর
৫৯৩৮	বাইদ	০.১৮	১.০০০০	০.১৮
৫৯৩৯	বাইদ	০.১৯	১.০০০০	০.১৯
৫৯৪০	বাইদ	০.৩৩	১.০০০০	০.৩৩
৫৯৪১	বাইদ	০.২৪	১.০০০০	০.২৪
৫৯৪২	বাইদ	০.৩৯	১.০০০০	০.৩৯
৫৯৪৩	বাইদ	০.১৬	১.০০০০	০.১৬
৫৯৪৪	বাইদ	০.১৯	১.০০০০	০.১৯
৫৯৪৫	বাইদ	০.৫৬	১.০০০০	০.৫৬
৫৯৪৬	বাইদ	০.৭৬	১.০০০০	০.৭৬
৫৯৪৭	বাইদ	০.৪৯	১.০০০০	০.৪৯
৫৯৪৮	বাইদ	০.৮৬	১.০০০০	০.৮৬
৫৯৪৯	বাইদ	০.০৭	১.০০০০	০.০৭
৫৯৫০	বাইদ	০.০৮	১.০০০০	০.০৮
৫৯৫১	বাইদ	০.৬২	১.০০০০	০.৬২
৫৯৫২	বাইদ	০.২৩	১.০০০০	০.২৩
৫৯৫৩	বাইদ	০.০৩	১.০০০০	০.০৩
৫৯৫৪	বাইদ	০.৩৩	১.০০০০	০.৩৩
৫৯৫৫	বাইদ	০.২০	১.০০০০	০.২০
৫৯৫৬	বাইদ	০.৩৪	১.০০০০	০.৩৪

*(Handwritten signature in red ink)*  
 Director  
 West Bengal State Lottery  
 Kolkata, India

জেলা- বর্ধমান

খতিয়ান নং- ৩৯৯৩

সীমা- পূর্বদিক

জ.প.নং- ৩৬

থানা- অতাল

(১) প্রায়- ১২২৩৬.০০ টাকা

(২) জমির পরিমাণ (এ)- ৬১২.২৪

(৩) মোট দায়ের সংখ্যা- ১৫৩০

(৪) অত্রকের দফাকারের বিবরণ		(৫) স্বর	(৬) মন্তব্য
নাম-	পশ্চিমবঙ্গ গির উন্নয়ন নিগম লিমিটেড	স্বাধীন	
পিতা-			
ঠিকানা-	এ.ফার্স্টনশিপ হাউস স্ট্রিট, কোলকাতা-১		

দায়ের মোট পরিমাণ (এ)      দায়ের মাধ্যমে অত্রকের অংশ      দায়ের মাধ্যমে অত্রকের জমির অংশের পরিমাণ

দায় নং	জমির প্রকৃতি	মন্তব্য	দায়ের মোট পরিমাণ (এ)	দায়ের মাধ্যমে অত্রকের অংশ	দায়ের মাধ্যমে অত্রকের জমির অংশের পরিমাণ
				একর	একর
৫৯৫৭	বাইদ		০.১৪	১.০০০০	০.১৪
৫৯৫৮	বাইদ		০.১৯	১.০০০০	০.১৯
৫৯৫৯	বাইদ		০.১৯	১.০০০০	০.১৯
৫৯৬০	বাইদ		০.৩৩	১.০০০০	০.৩৩
৫৯৬১	বাইদ		০.০৭	১.০০০০	০.০৭
৫৯৬২	বাইদ		০.০১	১.০০০০	০.০১
৫৯৬৩	বাইদ		০.৩০	১.০০০০	০.৩০
৫৯৬৪	বাইদ		০.৩৫	১.০০০০	০.৩৫
৫৯৬৫	বাইদ		০.১৮	১.০০০০	০.১৮
৫৯৬৬	বাইদ		০.৩০	১.০০০০	০.৩০
৫৯৬৭	বাইদ		০.৪৭	১.০০০০	০.৪৭
৫৯৬৮	বাইদ		০.৫৭	১.০০০০	০.৫৭
৫৯৬৯	বাইদ		০.১৪	১.০০০০	০.১৪
৫৯৭০	বাইদ		০.৪৭	১.০০০০	০.৪৭
৫৯৭১	বাইদ		০.৩৯	১.০০০০	০.৩৯
৫৯৭২	বাইদ		০.৫২	১.০০০০	০.৫২
৫৯৭৩	বাইদ		০.৩৬	১.০০০০	০.৩৬
৫৯৭৪	বাইদ		০.৩৩	১.০০০০	০.৩৩
৫৯৭৫	বাইদ		০.৬০	১.০০০০	০.৬০

  
 Director  
 West Bengal  
 Revenue Dept.  
 Kolkata

জেলা- বর্ধমান

খতিয়ান নং- ৩৯৯৩

[০২২২০৩৬]

সীসা- দক্ষিণখণ্ড

জে.এন.নং- ৩৬

খানা- অণ্ডল

(১) মূল্য- ১২২৩৬.০০ টাকা

(২) জমির পরিমাণ (এ)- ৬১২.২৪

(৩) মোট দাগের সংখ্যা- ১৫৩০

	(৪) অগ্রস্বরের মফলকারের বিবরণ	(৫) বছর	(৬) মন্তব্য
নাম-	পশ্চিমবঙ্গ বিদ্য উন্নয়ন নিগম লিমিটেড	নবম	
পিতা-			
ঠিকানা-	৫, কাউন্সিলিং হাউস স্ট্রিট, কোলকাতা-১		

দাগ নং      জমির প্রণী      মন্তব্য      দাগের মোট পরিমাণ (এ)      দাগের মধ্যে অগ্রস্বরের অংশ      দাগের মধ্যে অগ্রস্বরের জমির অংশের পরিমাণ

					স্বর	ফটর
৫৯৭৬	বাইদ		০.১২	১.০০০০	০.১২	
৫৯৭৭	বাইদ		০.১২	১.০০০০	০.১২	
৫৯৭৮	বাইদ		০.১০	১.০০০০	০.১০	
৫৯৭৯	বাইদ		০.৬৩	১.০০০০	০.৬৩	
৫৯৮০	বাইদ		০.৩৮	১.০০০০	০.৩৮	
৫৯৮১	বাইদ		০.২২	১.০০০০	০.২২	
৫৯৮২	বাইদ		০.৩৬	১.০০০০	০.৩৬	
৫৯৮৩	বাইদ		০.০৯	১.০০০০	০.০৯	
৫৯৮৪	বাইদ		০.১৬	১.০০০০	০.১৬	
৫৯৮৫	বাইদ		০.১৭	১.০০০০	০.১৭	
৫৯৮৬	বাইদ		০.৩৩	১.০০০০	০.৩৩	
৫৯৮৭	পুকুর		১.৯০	১.০০০০	১.৯০	
৫৯৮৮	ডাঙ্গা		০.৩৪	১.০০০০	০.৩৪	
৫৯৮৯	বাইদ		০.৩৬	১.০০০০	০.৩৬	
৫৯৯০	বাইদ		০.২০	১.০০০০	০.২০	
৫৯৯১	বাইদ		০.১৫	১.০০০০	০.১৫	
৫৯৯২	বাইদ		০.২৫	১.০০০০	০.২৫	
৫৯৯৩	বাইদ		০.২৮	১.০০০০	০.২৮	
৫৯৯৪	ডাঙ্গা		০.২৩	১.০০০০	০.২৩	

  
 Deputy Commissioner  
 Bardhaman District  
 Bardhaman



(১) রাজস্ব- ১২২৩৬.০০ টাকা

(২) জমির পরিমাণ (এ) - ৬১২.২৪

(৩) মোট দাগের সংখ্যা- ১৫৩০

	(৪) অত্রস্বত্বের দখলকারের বিবরণ	(৫) স্বর	(৬) মন্তব্য
নাম-	পশ্চিমবঙ্গ বিদ্য উন্নয়ন নিগম লিমিটেড	স্বত্ব	
পিতা-			
ঠিকানা-	১, কাউন্সিল হাটস স্ট্রিট, কোলকাতা-১		

দাগ নং জমির প্রকৃতি মন্তব্য দাগের মোট পরিমাণ (এ) দাগের মধ্যে অত্রস্বত্বের অংশ দাগের মধ্যে অত্রস্বত্বের জমির অংশের পরিমাণ

দাগ নং	জমির প্রকৃতি	মন্তব্য	দাগের মোট পরিমাণ (এ)	দাগের মধ্যে অত্রস্বত্বের অংশ	দাগের মধ্যে অত্রস্বত্বের জমির অংশের পরিমাণ	
					একর	ঘেঁর
৫৯৯৫	ভাঙ্গা		০.৪৫	১.০০০০	০.৪৫	
৫৯৯৬	বাইদ		০.১১	১.০০০০	০.১১	
৫৯৯৭	বাইদ		০.৩৫	১.০০০০	০.৩৫	
৫৯৯৮	বাইদ		০.৪৪	১.০০০০	০.৪৪	
৫৯৯৯	বাইদ		০.৪৯	১.০০০০	০.৪৯	
৬০০০	বাইদ		০.২৫	১.০০০০	০.২৫	
৬০০১	বাইদ		০.২২	১.০০০০	০.২২	
৬০০২	বাইদ		০.২৯	১.০০০০	০.২৯	
৬০০৩	বাইদ		০.০৮	১.০০০০	০.০৮	
৬০০৪	বাইদ		০.১০	১.০০০০	০.১০	
৬০০৫	বাইদ		০.৩০	১.০০০০	০.৩০	
৬০০৬	বাইদ		০.৬৫	১.০০০০	০.৬৫	
৬০০৭	বাইদ		১.২৮	১.০০০০	১.২৮	
৬০০৮	বাইদ		০.৩৫	১.০০০০	০.৩৫	
৬০০৯	বাইদ		০.৩০	১.০০০০	০.৩০	
৬০১০	বাইদ		০.৫৬	১.০০০০	০.৫৬	
৬০১১	বাইদ		০.৭৮	১.০০০০	০.৭৮	
৬০১২	বাইদ		০.৪৪	১.০০০০	০.৪৪	
৬০১৩	বাইদ		০.৫৩	১.০০০০	০.৫৩	

*Handwritten signature and stamp*  
 ১৫/০২/১৬  
 [Stamp]  
 [Signature]

জেলা- বর্ধমান

খতিয়ান নং- ৩৯৯৩

[০২২২০৩৬]

বোডা- মন্ডলনও

জে.এল.নং- ৩৬

খানা- অওল

(১) রাজস্ব- ১২২৩৬.০০ টাকা

(২) জমির পরিমাল(এ)- ৬১২.২৪

(৩) মোট দায়ের সংখ্যা- ১৫৩০

	(৪) অত্রঘরের দফলকারের বিবরণ	(৫) ষর	(৬) মত্ববা
নাম-	বঙ্কিমবর বিদ্য উন্নয়ন নিগম লিমিটেড	স্বয়ং	
পিতা-			
ঠিকানা-	২, ক্যাউন্সিল হাটস স্ট্রিট, কোলকাতা-১		

দায়ের নং জমির প্রণী মত্ববা দায়ের মোট পরিমাল(এ) দায়ের মধ্যে অত্রঘরের অংশ দায়ের মধ্যে অত্রঘরের জমির অংশের পরিমাল

দায়ের নং	জমির প্রণী	মত্ববা	দায়ের মোট পরিমাল(এ)	দায়ের মধ্যে অত্রঘরের অংশ	দায়ের মধ্যে অত্রঘরের জমির অংশের পরিমাল
				টাকা	পয়সা
৬০১৪	বাইদ		০.৮২	১.০০০০	০.৮২
৬০১৫	বাইদ		০.৬৯	১.০০০০	০.৬৯
৬০১৬	বাইদ		০.৩৬	১.০০০০	০.৩৬
৬০১৭	বাইদ		০.৩৫	১.০০০০	০.৩৫
৬০১৮	বাইদ		০.৯৪	১.০০০০	০.৯৪
৬০১৯	বাইদ		০.৬১	১.০০০০	০.৬১
৬০২০	বাইদ		১.২৩	১.০০০০	১.২৩
৬০২১	বাইদ		১.০৬	১.০০০০	১.০৬
৬০২২	বাইদ		০.১৯	১.০০০০	০.১৯
৬০২৩	বাইদ		০.৪২	১.০০০০	০.৪২
৬০২৪	বাইদ		০.২৩	১.০০০০	০.২৩
৬০২৫	বাইদ		০.২২	১.০০০০	০.২২
৬০২৬	বাইদ		০.৫১	১.০০০০	০.৫১
৬০২৭	বাইদ		০.৩৬	১.০০০০	০.৩৬
৬০২৮	বাইদ		০.৩৩	১.০০০০	০.৩৩
৬০২৯	বাইদ		০.০৯	১.০০০০	০.০৯
৬০৩০	বাইদ		০.০৯	১.০০০০	০.০৯
৬০৩১	বাইদ		১.০২	১.০০০০	১.০২
৬০৩২	বাইদ		০.২৭	১.০০০০	০.২৭

*(Handwritten signature and stamp)*

জেলা- বর্ধমান

খতিয়ান নং- ৩৯৯৩

[০২২২০৩৬]

ধৌদা- পুর্কিনখণ্ড

জে.এল.নং- ৩৬

থানা- অণ্ডল

(১) সাজস- ১২২৩৬.০০ টাকা

(২) জমির পরিমাল (১) - ৬১২.২৪

(৩) মোট দাগের সংখ্যা- ১৫৩০

	(৪) অপ্রথের দখলকারের বিবরণ	(৫) বছ	(৬) মন্তব্য
নাম-	পুর্কিনখণ্ড বিত্ত উন্নয়ন নিগম লিমিটেড	সামত	
পিতা-			
ঠিকানা-	এ.কর্টনপিল হাউস সিটি, কেলকতা-১		

দাগ নং      জমির প্রণী      মন্তব্য      দাগের মোট পরিমাল (১)      দাগের মধ্যে অপ্রথের অংশ      দাগের মধ্যে অপ্রথের জমির অংশের পরিমাল

				শের	শের
৬০৩৩	বাইদ	০.৮৮	১.০০০০	০.৮৮	
৬০৩৪	বাইদ	০.০৯	১.০০০০	০.০৯	
৬০৩৫	বাইদ	০.৫৬	১.০০০০	০.৫৬	
৬০৩৬	বাইদ	০.৪৭	১.০০০০	০.৪৭	
৬০৩৭	বাইদ	০.৩২	১.০০০০	০.৩২	
৬০৩৮	বাইদ	০.২৫	১.০০০০	০.২৫	
৬০৩৯	বাইদ	০.৪১	১.০০০০	০.৪১	
৬০৪০	বাইদ	০.৪৫	১.০০০০	০.৪৫	
৬০৪১	বাইদ	০.১১	১.০০০০	০.১১	
৬০৪২	বাইদ	০.৭৩	১.০০০০	০.৭৩	
৬০৪৩	বাইদ	০.৯৪	১.০০০০	০.৯৪	
৬০৪৪	বাইদ	০.৪২	১.০০০০	০.৪২	
৬০৪৫	বাইদ	০.২৮	১.০০০০	০.২৮	
৬০৪৬	বাইদ	০.২১	১.০০০০	০.২১	
৬০৪৭	বাইদ	০.২৪	১.০০০০	০.২৪	
৬০৪৮	বাইদ	০.৪৪	১.০০০০	০.৪৪	
৬০৪৯	বাইদ	০.৮৬	১.০০০০	০.৮৬	
৬০৫০	বাইদ	০.৮৬	১.০০০০	০.৮৬	
৬০৫১	বাইদ	০.৪১	১.০০০০	০.৪১	

*(Handwritten signature and stamp)*

জেলা- বর্ধমান  
সীমা- দক্ষিণখণ্ড

খতিয়ান নং- ৩৯৯৩  
জে.এল.নং- ৩৬

[০২২২০৩৬]

থানা- অগাল

(১) প্রায়- ১২২০৬.০০ টাকা

(২) জমির পরিমাণ (এ)- ৬১২.২৪

(৩) মোট দাগের সংখ্যা- ১৫৩০

	(৪) অত্রঘরের দলকারের বিবরণ	(৫) ঘব	(৬) মন্তব্য
নাম-	পবিত্রনগর শিব উন্নয়ন সন্থা লিমিটেড	সবিত	
পিতা-			
ঠিকানা-	৪, কাটনপলি হাটের স্ট্রিট, কোলকাতা-১		

খণ্ড নং জমির শ্রেণী মন্তব্য দাগের মোট পরিমাণ (এ) দাগের মধ্যে অত্রঘরের অংশ দাগের মধ্যে অত্রঘরের জমির অংশের পরিমাণ

			শ্রুত	অশ্রুত
৬০৫২	বাইদ	০.৪৫	১.০০০০	০.৪৫
৬০৫৩	বাইদ	০.৮৫	১.০০০০	০.৮৫
৬০৫৪	বাইদ	০.০৪	১.০০০০	০.০৪
৬০৫৫	বাইদ	০.১৭	১.০০০০	০.১৭
৬০৫৬	বাইদ	০.১৭	১.০০০০	০.১৭
৬০৫৭	বাইদ	০.৭৫	১.০০০০	০.৭৫
৬০৫৮	বাইদ	০.১২	১.০০০০	০.১২
৬০৫৯	বাইদ	০.১৪	১.০০০০	০.১৪
৬০৬০	বাইদ	০.১৩	১.০০০০	০.১৩
৬০৬১	বাইদ	০.১৪	১.০০০০	০.১৪
৬০৬২	বাইদ	০.৮২	১.০০০০	০.৮২
৬০৬৩	বাইদ	১.১৪	১.০০০০	১.১৪
৬০৬৪	বাইদ	০.১৮	১.০০০০	০.১৮
৬০৬৫	বাইদ	০.৩৩	১.০০০০	০.৩৩
৬০৬৬	বাইদ	০.৬০	১.০০০০	০.৬০
৬০৬৭	বাইদ	০.৬৮	১.০০০০	০.৬৮
৬০৬৮	বাইদ	১.২৪	১.০০০০	১.২৪
৬০৬৯	কল্যাণী	০.৮২	১.০০০০	০.৮২
৬০৭০	বাইদ	০.০৯	১.০০০০	০.০৯

*(Handwritten signature)*  
Sub-Registrar  
Agal



জেলা- বর্ধমান  
 পোস্টা- পল্লিনখণ্ড

পতিদান নং- ৩৯৯৩  
 জে.এল.নং- ৩৬

[০২২০৩৬]

খানা- অণ্ডল

(১) রাজস্ব- ১২২৩৬.০০ টাকা

(২) কামিল পরিমাল(১)- ৬১২.২৪

(৩) মোট দানের সংখ্যা- ১৫৩০

(৪) অফিসের দফলকারের বিবরণ		(৫) যব	(৬) মন্তব্য
নাম-	পশ্চিমবঙ্গ বিদ্য উন্নয়ন নিগম লিমিটেড	ব্রাহ্ম	
পিতা-			
ঠিকানা-	৫, কাউন্সিল হাউস স্ট্রিট, কোলকাতা-১		

দান নং      কামিল প্রার্থী      মন্তব্য      দানের মোট পরিমাণ (১)      দানের মধ্যে অগ্রবাহের অংশ      দানের মধ্যে অগ্রবাহের কামিল অংশের পরিমাণ


				একর	লক্ষ
৬০৭১	বাইদ	০.৯৩	১.০০০০	০.৯৩	
৬০৭২	বাইদ	০.০৮	১.০০০০	০.০৮	
৬০৭৩	পুস্তক	০.৪১	১.০০০০	০.৪১	
৬০৭৪	বাইদ	০.০২	১.০০০০	০.০২	
৬০৭৫	বাইদ	০.৯৮	১.০০০০	০.৯৮	
৬০৭৬	বাইদ	১.০১	১.০০০০	১.০১	
৬০৭৭	বাইদ	০.৩১	১.০০০০	০.৩১	
৬০৭৮	বাইদ	০.৫১	১.০০০০	০.৫১	
৬০৭৯	বাইদ	০.২৬	১.০০০০	০.২৬	
৬০৮০	বাইদ	০.৫৭	১.০০০০	০.৫৭	
৬০৮১	বাইদ	০.১৫	১.০০০০	০.১৫	
৬০৮২	বাইদ	০.১৬	১.০০০০	০.১৬	
৬০৮৩	বাইদ	০.১৪	১.০০০০	০.১৪	
৬০৮৪	বাইদ	০.১১	১.০০০০	০.১১	
৬০৮৫	বাইদ	০.৩৭	১.০০০০	০.৩৭	
৬০৮৬	কালানী	০.৪৭	১.০০০০	০.৪৭	
৬০৮৭	বাইদ	০.২৫	১.০০০০	০.২৫	
৬০৮৮	বাইদ	০.৫৭	১.০০০০	০.৫৭	
৬০৮৯	বাইদ	০.৯৯	১.০০০০	০.৯৯	

*(Handwritten signature in red ink)*

(১) রাজস্ব- ১২২৩৬.০০ টাকা

(২) অমির পরিমাণ (এ)- ৬১২.২৪

(৩) মোট দানের সংখ্যা- ১৫৩০

	(৪) অত্রফের দফলকারের বিবরণ	(৫) স্বর	(৬) মন্তব্য
নাম-	পশ্চিমবঙ্গ পির উন্নয়ন নিগম লিমিটেড	রাজস্ব	
পিতা-			
ঠিকানা-	৫, কাউন্সিল হাউস স্ট্রিট, কোলকাতা-১		

দান নং অমির প্রার্থী মন্তব্য দানের মোট পরিমাণ (এ) দানের মধ্যে অত্রফের অংশ দানের মধ্যে অত্রফের অমির অংশের পরিমাণ

দান নং	অমির প্রার্থী	মন্তব্য	দানের মোট পরিমাণ (এ)	দানের মধ্যে অত্রফের অংশ	দানের মধ্যে অত্রফের অমির অংশের পরিমাণ	
					একর	দেড়র
৬০৯০	বাইদ		০.৪৪	১.০০০০	০.৪৪	
৬০৯১	বাইদ		০.০৮	১.০০০০	০.০৮	
৬০৯২	বাইদ		০.১৮	১.০০০০	০.১৮	
৬০৯৩	বাইদ		০.০৭	১.০০০০	০.০৭	
৬০৯৪	বাইদ		০.০৮	১.০০০০	০.০৮	
৬০৯৫	বাইদ		০.১৩	১.০০০০	০.১৩	
৬০৯৬	বাইদ		০.৩৭	১.০০০০	০.৩৭	
৬০৯৭	বাইদ		০.৩৬	১.০০০০	০.৩৬	
৬০৯৮	বাইদ		০.১৩	১.০০০০	০.১৩	
৬০৯৯	বাইদ		০.১০	১.০০০০	০.১০	
৬১০০	বাইদ		০.৪১	১.০০০০	০.৪১	
৬১০১	বাইদ		০.১৪	১.০০০০	০.১৪	
৬১০২	বাইদ		০.১৪	১.০০০০	০.১৪	
৬১০৩	বাইদ		০.২৮	১.০০০০	০.২৮	
৬১০৪	বাইদ		০.২৭	১.০০০০	০.২৭	
৬১০৫	বাইদ		০.১৫	১.০০০০	০.১৫	
৬১০৬	বাইদ		১.১৮	১.০০০০	১.১৮	
৬১০৭	বাইদ		০.২১	১.০০০০	০.২১	
৬১০৮	বাইদ		০.০৯	১.০০০০	০.০৯	

*Handwritten signature and stamp in red ink, including the text 'প.স.স.স.স.স.' and 'সিনিয়র অফিসার'.*

(১) মূল্য- ১২২৩৬.০০ টাকা

(২) জমির পরিমাণ (এ)- ৬১২.২৪

(৩) মোট দাগের সংখ্যা- ১৫৩০

	(৪) অগ্রস্বরের গণকরণের বিবরণ	(৫) বয়	(৬) মন্তব্য
নাম-	পশ্চিমবঙ্গ শিল্প উন্নয়ন নিগম লিমিটেড	স্বত্ব	
পিতা-			
ঠিকানা-	৫, কাউন্সিল হাউস স্ট্রিট, কলকাতা-১		

দাগ নং	জমির প্রণী	মন্তব্য	দাগের মোট পরিমাণ (এ)	দাগের মধ্যে অগ্রস্বরের অংশ	দাগের মধ্যে অগ্রস্বরের জমির অংশের পরিমাণ
				প্রকর	মোট

৬১০৯	কানালী		০.১৪	১.০০০০	০.১৪
৬১১০	বাইদ		০.২৬	১.০০০০	০.২৬
৬১১১	মালা		০.১৭	১.০০০০	০.১৭
৬১১২	বাইদ		০.১৩	১.০০০০	০.১৩
৬১১৩	বাইদ		০.৩৪	১.০০০০	০.৩৪
৬১১৪	বাইদ		০.২৯	১.০০০০	০.২৯
৬১১৫	বাইদ		০.৩৫	১.০০০০	০.৩৫
৬১১৬	বাইদ		০.৩৫	১.০০০০	০.৩৫
৬১১৭	বাইদ		০.৪১	১.০০০০	০.৪১
৬১১৮	বাইদ		০.০৩	১.০০০০	০.০৩
৬১১৯	বাইদ		০.২৯	১.০০০০	০.২৯
৬১২০	বাইদ		০.৩০	১.০০০০	০.৩০
৬১২১	বাইদ		০.১৯	১.০০০০	০.১৯
৬১২২	বাইদ		০.১২	১.০০০০	০.১২
৬১২৩	বাইদ		০.১৫	১.০০০০	০.১৫
৬১২৪	বাইদ		০.১৮	১.০০০০	০.১৮
৬১২৫	বাইদ		০.১৬	১.০০০০	০.১৬
৬১২৬	বাইদ		০.৫১	১.০০০০	০.৫১
৬১২৭	বাইদ		০.৭৬	১.০০০০	০.৭৬

*(Handwritten signature)*  
 Deputy Officer  
 Land Revenue  
 Bardhaman

জেলা- বর্ধমান  
ক্রমিক- পশ্চিমবঙ্গ

পতিয়ার নং- ৩৯৯৩  
জে.এল.নং- ৩৬

[০২২২০৩৬]

খানা- অণ্ডল

(১) প্রাক্তন- ১২২৩৬.০০ টাকা

(২) জমির পরিমাল(১)- ৬১২.২৪

(৩) মোট দায়ের ক্ষমতা- ১৫৩০

	(৪) অপ্রদানের দফাকারের বিবরণ	(৫) ষা	(৬) মন্তব্য
নাম-	পশ্চিমবঙ্গ সির উন্নয়ন নিগম লিমিটেড	রায়ত	
পিতা-			
ঠিকানা-	৫, কাউন্সিল হাউস স্ট্রিট, কলকাতা-১		

দায় নং জমির প্রণী মন্তব্য দায়ের মোট পরিমাল (১) দায়ের মধ্যে অপ্রদানের অংশ দায়ের মধ্যে অপ্রদানের জমির অংশের পরিমাল

			শের	সেটন
৬১২৮	বাইদ	০.২৯	১.০০০০	০.২৯
৬১২৯	বাইদ	০.৩৫	১.০০০০	০.৩৫
৬১৩০	বাইদ	০.১২	১.০০০০	০.১২
৬১৩১	বাইদ	০.১২	১.০০০০	০.১২
৬১৩২	বাইদ	০.১২	১.০০০০	০.১২
৬১৩৩	বাইদ	০.২৪	১.০০০০	০.২৪
৬১৩৪	বাইদ	০.৪৬	১.০০০০	০.৪৬
৬১৩৫	বাইদ	০.৩৬	১.০০০০	০.৩৬
৬১৩৬	বাইদ	০.১৪	১.০০০০	০.১৪
৬১৩৭	বাইদ	০.১৪	১.০০০০	০.১৪
৬১৩৮	বাইদ	০.৩৩	১.০০০০	০.৩৩
৬১৩৯	বাইদ	০.০৪	১.০০০০	০.০৪
৬১৪০	বাইদ	০.০৪	১.০০০০	০.০৪
৬১৪১	বাইদ	০.৩৪	১.০০০০	০.৩৪
৬১৪২	বাইদ	০.২১	১.০০০০	০.২১
৬১৪৩	বাইদ	০.২২	১.০০০০	০.২২
৬১৪৪	বাইদ	০.৬৬	১.০০০০	০.৬৬
৬১৪৫	বাইদ	০.১১	১.০০০০	০.১১
৬১৪৬	বাইদ	০.১০	১.০০০০	০.১০

*(Handwritten signature and stamp)*



জেলা- বর্ধমান  
সেভা- পুষ্কিনখণ্ড

খতিয়ান নং- ৩৯৯৩  
জে.এল.নং- ৩৬

ঘনা- অণ্ডাল

(১) রাজস্ব- ১২২৩৬.০০ টাকা

(২) জমির পরিমাল(এ)- ৬১২.২৪

(৩) মোট দানের সংখ্যা- ১৫৩০

	(৪) অফিসের দফলকারের বিবরণ	(৫) স্বাক্ষর	(৬) মন্তব্য
নাম-	পশ্চিমবঙ্গ পিচ উন্নয়ন নিগম লিমিটেড	অক্ষয়	
পিতা-			
ঠিকানা-	৫, কাউন্সিল হাউস স্ট্রিট, কোলকাতা-১		

দানের মোট পরিমাণ (এ) দানের মধ্যে অগ্রবর্তীর অংশ দানের মধ্যে অগ্রবর্তীর জমির অংশের পরিমাণ

দান নং	জমির প্রণী	ধরন	দানের মোট পরিমাণ (এ)	দানের মধ্যে অগ্রবর্তীর অংশ	দানের মধ্যে অগ্রবর্তীর জমির অংশের পরিমাণ
৬১৪৭	বাইদ		০.৬৩	১.০০০০	০.৬৩
৬১৪৮	বাইদ		০.০৬	১.০০০০	০.০৬
৬১৪৯	কানালী		০.৩১	১.০০০০	০.৩১
৬১৫০	বাইদ		০.২৫	১.০০০০	০.২৫
৬১৫১	বাইদ		০.৫৫	১.০০০০	০.৫৫
৬১৫২	বাইদ		০.২১	১.০০০০	০.২১
৬১৫৩	বাইদ		০.০৮	১.০০০০	০.০৮
৬১৫৪	বাইদ		০.২৩	১.০০০০	০.২৩
৬১৫৫	বাইদ		০.২৪	১.০০০০	০.২৪
৬১৫৬	বাইদ		০.১৪	১.০০০০	০.১৪
৬১৫৭	বাইদ		০.৩১	১.০০০০	০.৩১
৬১৫৮	কানালী		০.১৭	১.০০০০	০.১৭
৬১৫৯	বাইদ		০.১৯	১.০০০০	০.১৯
৬১৬০	বাইদ		০.০৮	১.০০০০	০.০৮
৬১৬১	বাইদ		০.০৮	১.০০০০	০.০৮
৬১৬২	বাইদ		০.১২	১.০০০০	০.১২
৬১৬৩	বাইদ		০.২১	১.০০০০	০.২১
৬১৬৪	বাইদ		০.২৫	১.০০০০	০.২৫
৬১৬৫	কানালী		০.২৪	১.০০০০	০.২৪

*(Handwritten signature in red ink)*  
 P. P. Saha  
 Joint Director  
 Land & Revenue  
 Bardhaman

জেলা- বর্ধমান

খতিয়ান নং- ৩৯৯৩

সীমা- পবিত্রনগর

জে.এন.নং- ৩৬

খানা- অত্রাল

(১) রাজস্ব- ১২২৩৬.০০ টাকা

(২) জমির পরিমাণ (এ)- ৬১২.২৪

(৩) মোট দাগের সংখ্যা- ১৫৩০

	(৪) অত্রস্বত্বের মালিকের বিবরণ	(৫) ষর	(৬) মতব্য
নাম-	পশ্চিমবঙ্গ বিদ্য উন্নয়ন নিগম লিমিটেড	রায়ত	
পিতা-			
ঠিকানা-	৫, ক্যাডেনশিয়াল হাটস স্ট্রিট, কোলকাতা-১		

দাগ নং জমির প্রণী মতব্য দাগের মোট পরিমাণ (এ) দাগের মধ্যে অত্রস্বত্বের অংশ দাগের মধ্যে অত্রস্বত্বের জমির অংশের পরিমাণ

			একর	শেষ
৬১৬৬	বাইদ	০.০৪	১.০০০০	০.০৪
৬১৬৭	বাইদ	০.১২	১.০০০০	০.১২
৬১৬৮	বাইদ	০.০৪	১.০০০০	০.০৪
৬১৬৯	বাইদ	১.৫২	১.০০০০	১.৫২
৬১৭০	বাইদ	১.০৯	১.০০০০	১.০৯
৬১৭১	বাইদ	০.৭৮	১.০০০০	০.৭৮
৬১৭২	বাইদ	০.০৪	১.০০০০	০.০৪
৬১৭৩	বাইদ	০.১০	১.০০০০	০.১০
৬১৭৪	বাইদ	০.১০	১.০০০০	০.১০
৬১৭৫	বাইদ	০.০৮	১.০০০০	০.০৮
৬১৭৬	বাইদ	০.০৪	১.০০০০	০.০৪
৬১৭৭	বাইদ	১.০২	১.০০০০	১.০২
৬১৭৮	বাইদ	০.০৫	১.০০০০	০.০৫
৬১৭৯	বাইদ	০.৩২	১.০০০০	০.৩২
৬১৮০	বাইদ	০.২২	১.০০০০	০.২২
৬১৮১	বাইদ	০.২৪	১.০০০০	০.২৪
৬১৮২	বাইদ	০.০২	১.০০০০	০.০২
৬১৮৩	বাইদ	০.১১	১.০০০০	০.১১
৬১৮৪	বাইদ	০.২৪	১.০০০০	০.২৪

*(Handwritten signature)*  
 Director  
 West Bengal  
 Revenue Dept.  
 Calcutta

জেলা- বর্ধমান  
পৌরস্ব- দক্ষিণখণ্ড

খতিয়ান নং- ৩৯৯৩  
জে.এল.নং- ৩৬

ঘানা- অণ্ডাল

(১) রাজস্ব- ১২২৩৬.০০ টাকা

(২) জমির পরিমাণ (এ)- ৬১২.২৪

(৩) মোট দায়ের সংখ্যা- ১৫৩০

(৪) অত্রঘরের মফলকরনের বিবরণ		(৫) স্ব	(৬) মতব্য
নাম-	পশ্চিমবঙ্গ বিদ্য উন্নয়ন নিগম লিমিটেড	রাজস্ব	
পিতা-			
ঠিকানা-	৫, ক্যান্টনমেন্ট হাউস স্ট্রিট, কলকাতা-১		

নাম নং জমির প্রমাণ মতব্য দায়ের মোট পরিমাণ (এ) দায়ের মধ্যে অত্রঘরের অংশ দায়ের মধ্যে অত্রঘরের জমির অংশের পরিমাণ

নাম নং	জমির প্রমাণ	মতব্য	দায়ের মোট পরিমাণ (এ)	দায়ের মধ্যে অত্রঘরের অংশ	দায়ের মধ্যে অত্রঘরের জমির অংশের পরিমাণ
				একর	অংশ
৬১৮৫	বাইদ		০.০৮	১.০০০০	০.০৮
৬১৮৬	বাইদ		০.১২	১.০০০০	০.১২
৬১৮৭	বাইদ		১.৩৪	১.০০০০	১.৩৪
৬১৮৮	বাইদ		০.৩৯	১.০০০০	০.৩৯
৬১৮৮	বাইদ		১.০৪	১.০০০০	১.০৪
৬১৮৯	বাইদ		০.৬৭	১.০০০০	০.৬৭
৬১৯০	বাইদ		০.৩৩	১.০০০০	০.৩৩
৬১৯১	বাইদ		০.৪২	১.০০০০	০.৪২
৬১৯২	বাইদ		০.৪২	১.০০০০	০.৪২
৬১৯৩	কলসী		০.৬৩	১.০০০০	০.৬৩
৬১৯৪	বাইদ		০.৪৬	১.০০০০	০.৪৬
৬১৯৫	বাইদ		৩.৩৮	১.০০০০	৩.৩৮
৬১৯৬	বাইদ		০.৮২	১.০০০০	০.৮২
৬১৯৭	বাইদ		০.০৫	১.০০০০	০.০৫
৬১৯৮	বাইদ		০.২৭	১.০০০০	০.২৭
৬১৯৯	পুকুর		০.২৪	১.০০০০	০.২৪
৬২০০	বাইদ		০.১৬	১.০০০০	০.১৬
৬২০১	বাইদ		০.১৫	১.০০০০	০.১৫
৬২০২	বাইদ		০.৪৪	১.০০০০	০.৪৪
৬২০৩	বাইদ				



জেলা- বর্ধমান

খতিয়ান নং- ৩৯৯৩

[০২২১০৩৬]

বৌজা- পুন্ডিনখণ্ড

জ.সল.নং- ৩৬

খানা- অগল

(১) রাজস্ব- ১২২৩৬.০০ টাকা

(২) জমির পরিমাণ (এ)- ৬১২.২৪

(৩) মোট দায়ের সংখ্যা- ১৫৩০

	(৪) অত্রবয়ের দফলকারের বিবরণ	(৫) যব	(৬) মতব্য
নাম-	পশ্চিমবঙ্গ বিদ্য উন্নয়ন বিষয় লিমিটেড	সায়ত	
পিতা-			
টিকানা-	এ.কটিবপিল হাউস ব্লিট, কোলকাতা-১		

দায় নং      জমির প্রণী      মতব্য      দায়ের মোট পরিমাণ (এ)      দায়ের মতব্য অত্রবয়ের অংশ      দায়ের মতব্য অত্রবয়ের জমির অংশের পরিমাণ

					একর	একর
৬২০৪	বাইন	০.০৫	১.০০০০	০.০৫		
৬২০৫	বাইন	০.৩৬	১.০০০০	০.৩৬		
৬২০৬	বাইন	০.২৮	১.০০০০	০.২৮		
৬২০৭	বাইন	০.০৬	১.০০০০	০.০৬		
৬২০৮	বাইন	০.০৫	১.০০০০	০.০৫		
৬২০৯	বাইন	০.০৮	১.০০০০	০.০৮		
৬২১০	বাইন	০.৫২	১.০০০০	০.৫২		
৬২১১	বাইন	১.১৯	১.০০০০	১.১৯		
৬২১২	বাইন	০.১৩	১.০০০০	০.১৩		
৬২১৩	বাইন	০.০৯	১.০০০০	০.০৯		
৬২১৪	বাইন	০.২০	১.০০০০	০.২০		
৬২১৫	বাইন	০.৩২	১.০০০০	০.৩২		
৬২১৬	বাইন	০.২৪	১.০০০০	০.২৪		
৬২১৭	বাইন	০.৩৫	১.০০০০	০.৩৫		
৬২১৮	বাইন	০.২৪	১.০০০০	০.২৪		
৬২১৯	বাইন	০.১৫	১.০০০০	০.১৫		
৬২২০	বাইন	০.৫৩	১.০০০০	০.৫৩		
৬২২১	বাইন	০.০৫	১.০০০০	০.০৫		
৬২২২	বাইন	১.৪৬	১.০০০০	১.৪৬		

*Handwritten signature in red ink*  
 ১৫/০২/১৬  
 ২০/০২/২০১৬



জেলা- বর্ধমান

খতিয়ান নং- ৩৯৯৩

[০২২২০৩৬]

দেজা- বর্ধমান


জ.এন.নং- ৩৬

খানা- অওলা

(১) প্রায়শ- ১২২৩৬.০০ টাকা

(২) জমির পরিমাণ(এ)- ৬১২.২৪

(৩) মোট চাপের সংখ্যা- ১৫৩০

	(৪) অগ্রস্বরের দফনকারের বিবরণ	(৫) স্বাক্ষর	(৬) মন্তব্য
নাম-	বর্ধমানবর নির উন্নয়ন নিগম লিমিটেড	স্বাক্ষর	
পিতা-			
ঠিকানা-	৫, কাউন্সিল হাউস স্ট্রিট, কলকাতা-১		

নাম নং জমির প্রণী মন্তব্য চাপের মোট পরিমাণ(এ) চাপের মধ্যে অগ্রস্বরের অংশ চাপের মধ্যে অগ্রস্বরের জমির অংশের পরিমাণ

নাম নং	জমির প্রণী	মন্তব্য	চাপের মোট পরিমাণ(এ)	চাপের মধ্যে অগ্রস্বরের অংশ	চাপের মধ্যে অগ্রস্বরের জমির অংশের পরিমাণ	
					একর	শেঁক
৬২২৩	বাইদ		০.৯০	১.০০০০	০.৯০	
৬২২৪	বাইদ		০.১২	১.০০০০	০.১২	
৬২২৫	বাইদ		০.১৩	১.০০০০	০.১৩	
৬২২৬	বাইদ		০.২০	১.০০০০	০.২০	
৬২২৭	বাইদ		০.৩০	১.০০০০	০.৩০	
৬২২৮	বাইদ		০.৫৮	১.০০০০	০.৫৮	
৬২২৯	বাইদ		০.২৭	১.০০০০	০.২৭	
৬২৩০	বাইদ		২.৯০	১.০০০০	২.৯০	
৬২৩১	বাইদ		০.৭৯	১.০০০০	০.৭৯	
৬২৩২	ডাঙ্গা		৮.০৮	০.৯৩৮১	৭.৫৮	
৬২৩৩	ডাঙ্গা		০.৮৩	১.০০০০	০.৮৩	
৬২৩৪	বাইদ		০.৫০	১.০০০০	০.৫০	
৬২৩৫	বাইদ		২.১৭	১.০০০০	২.১৭	
৬২৩৬	বাইদ		১.২৫	১.০০০০	১.২৫	
৬২৩৭	বাইদ		০.৯২	১.০০০০	০.৯২	
৬২৩৮	বাইদ		০.২১	১.০০০০	০.২১	
৬২৩৯	বাইদ		০.৩৮	১.০০০০	০.৩৮	
৬২৪০	বাইদ		০.৪৩	১.০০০০	০.৪৩	
৬২৪১	বাইদ		০.১৪	১.০০০০	০.১৪	

*Handwritten signature and date: ১৫/০২/২০১৬*  
 Regional Office  
 Bhatnagar, Bhatnagar

জেলা- বর্ধমান

খতিয়ান নং- ৩৯৯৩

সেতা- দক্ষিণখণ্ড

জে.এল.নং- ৩৬

থানা- অণ্ডাল

(১) রাজস্ব- ১২২৩৬.০০ টাকা

(২) জমির পরিমাণ (এ)- ৬১২.২৪

(৩) মোট দায়ের সংখ্যা- ১৫৩০

	(৪) অত্রস্বত্বের দখলকারের বিবরণ	(৫) বছর	(৬) মূল্য
নাম-	পশ্চিমবঙ্গ শিখ উন্নয়ন নিগম লিমিটেড	রায়স্ব	
পিতা-			
ঠিকানা-	৫, কাউন্সিল হাউস স্ট্রিট, কোলকাতা-১		

ঘন নং	জমির প্রণী	মহলা	দায়ের মোট পরিমাণ (এ)	দায়ের মধ্যে অত্রস্বত্বের জংশ	দায়ের মধ্যে অত্রস্বত্বের জমির অংশের পরিমাণ	শ্রুত	চেষ্টার
৬২৪২	বাইদ		০.১২	১.০০০০		০.১২	
৬২৪৩	বাইদ		২.৬৫	১.০০০০		২.৬৫	
৬২৪৪	পুকুর		১.১৯	১.০০০০		১.১৯	
৬২৪৫	বাইদ		০.২৪	১.০০০০		০.২৪	
৬২৪৬	বাইদ		০.৮৬	১.০০০০		০.৮৬	
৬২৪৭	বাইদ		০.০৮	১.০০০০		০.০৮	
৬২৪৮	বাইদ		০.০৮	১.০০০০		০.০৮	
৬২৪৯	বাইদ		০.০৮	১.০০০০		০.০৮	
৬২৫০	বাইদ		২.৮৪	১.০০০০		২.৮৪	
৬২৫১	বাইদ		০.৪৪	১.০০০০		০.৪৪	
৬২৫২	বাইদ		০.১১	১.০০০০		০.১১	
৬২৫৩	বাইদ		০.১১	১.০০০০		০.১১	
৬২৫৪	বাইদ		০.১১	১.০০০০		০.১১	
৬২৫৫	বাইদ		০.২৪	১.০০০০		০.২৪	
৬২৫৬	বাইদ		০.২৪	১.০০০০		০.২৪	
৬২৫৭	বাইদ		০.৬৪	১.০০০০		০.৬৪	
৬২৫৮	বাইদ		০.০৫	১.০০০০		০.০৫	
৬২৫৯	বাইদ		০.১৫	১.০০০০		০.১৫	
৬২৬০	বাইদ		০.২৭	১.০০০০		০.২৭	

Signature  
 Seal  
 Date

জেলা- বর্ধমান

খতিয়ান নং- ৩৯৯৩

[০২২২০৩৬]

পরিমা- দড়িমখণ্ড

স্ব.সং.নং- ৩৬

খানা- জগদল

(১) রাজস্ব- ১২২৩৬.০০ টাকা

(২) জমির পরিমাণ (এ)- ৬১২.২৪

(৩) মোট দাগের সংখ্যা- ১৫৩০

	(৪) অত্রঘোষের দফলকরের বিবরণ	(৫) স্ব	(৬) মতবা
নাম-	পশ্চিমবঙ্গ শিল্প উন্নয়ন নিগম লিমিটেড	রায়ত	
পিতা-			
ঠিকানা-	৫, কাউন্সিল হাটস স্ট্রিট, কোলকাতা-১		

দাগ নং জমির প্রকৃতি মতবা দাগের মোট পরিমাণ (এ) দাগের মধ্যে অত্রঘোষের অংশ দাগের মধ্যে অত্রঘোষের জমির অংশের পরিমাণ

দাগ নং	জমির প্রকৃতি	মতবা	দাগের মোট পরিমাণ (এ)	দাগের মধ্যে অত্রঘোষের অংশ	দাগের মধ্যে অত্রঘোষের জমির অংশের পরিমাণ
				টাকা	পেচা
৬২৬১	বাইদ		০.৬৬	১.০০০০	০.৬৬
৬২৬২	বাইদ		০.১৭	১.০০০০	০.১৭
৬২৬৩	বাইদ		০.১১	১.০০০০	০.১১
৬২৬৪	বাইদ		০.১২	১.০০০০	০.১২
৬২৬৫	বাইদ		০.১৮	১.০০০০	০.১৮
৬২৬৬	বাইদ		০.৪৬	১.০০০০	০.৪৬
৬২৬৭	বাইদ		০.১৮	১.০০০০	০.১৮
৬২৬৮	বাইদ		০.২২	১.০০০০	০.২২
৬২৬৯	বাইদ		০.২২	১.০০০০	০.২২
৬২৭০	বাইদ		০.১৫	১.০০০০	০.১৫
৬২৭১	বাইদ		০.১৫	১.০০০০	০.১৫
৬২৭২	বাইদ		০.১০	১.০০০০	০.১০
৬২৭৩	বাইদ		০.১৯	১.০০০০	০.১৯
৬২৭৪	বাইদ		০.৫০	১.০০০০	০.৫০
৬২৭৫	বাইদ		০.০৩	১.০০০০	০.০৩
৬২৭৬	বাইদ		০.৫৭	১.০০০০	০.৫৭
৬২৭৭	বাইদ		০.০৮	১.০০০০	০.০৮
৬২৭৮	বাইদ		০.৪০	১.০০০০	০.৪০
৬২৭৯	বাইদ		০.৪০	১.০০০০	০.৪০

২৫/০২/১৬



জেলা- বর্ধমান  
 ডায়েরী- দক্ষিণখণ্ড

খতিয়ান নং- ৩৯৯৩  
 জে.এল.নং- ৩৬

[০২২২০৩৬]

খানা- জগল

(১) মোট মূল্য- ১২২৩৬.০০ টাকা

(২) জমির পরিমাণ (এ)- ৬১২.২৪

(৩) মোট দাগের সংখ্যা- ১৫৩০

	(৪) অগ্রদায়ের দফলকারের নিবারণ	(৫) ষাণ	(৬) মন্তব্য
নাম-	পশ্চিমবঙ্গ বিদ্য উন্নয়ন নিগম লিমিটেড	স্বত্ব	
পিতা-			
ঠিকানা-	এ.ক্যাটনশিপ হাউস ডিষ্ট্রিক্ট, কোলকাতা-১		

দাগ নং      জমির প্রণী      মন্তব্য      দাগের মোট পরিমাণ (এ)      দাগের মধ্যে অগ্রদায়ের অংশ      দাগের মধ্যে অগ্রদায়ের জমির অংশের পরিমাণ

দাগ নং	জমির প্রণী	মন্তব্য	দাগের মোট পরিমাণ (এ)	দাগের মধ্যে অগ্রদায়ের অংশ	দাগের মধ্যে অগ্রদায়ের জমির অংশের পরিমাণ
				একর	মুঠর
৬২৮০	বাইদ		০.৩০	১.০০০০	০.৩০
৬২৮১	বাইদ		০.১৬	১.০০০০	০.১৬
৬২৮২	বাইদ		০.০৯	১.০০০০	০.০৯
৬২৮৩	বাইদ		০.০৮	১.০০০০	০.০৮
৬২৮৪	বাইদ		০.১৬	১.০০০০	০.১৬
৬২৮৫	বাইদ		০.২৭	১.০০০০	০.২৭
৬২৮৬	বাইদ		০.৪৮	১.০০০০	০.৪৮
৬২৮৭	বাইদ		০.০৮	১.০০০০	০.০৮
৬২৮৮	বাইদ		০.৫৫	১.০০০০	০.৫৫
৬২৮৯	কানালী		০.৪৩	১.০০০০	০.৪৩
৬২৯০	বাইদ		০.১৬	১.০০০০	০.১৬
৬২৯১	বাইদ		০.২৩	১.০০০০	০.২৩
৬২৯২	বাইদ		০.৫১	১.০০০০	০.৫১
৬২৯৩	বাইদ		০.৫১	১.০০০০	০.৫১
৬২৯৪	বাইদ		০.৬৬	১.০০০০	০.৬৬
৬২৯৫	বাইদ		০.১৮	১.০০০০	০.১৮
৬২৯৬	বাইদ		০.১৫	১.০০০০	০.১৫
৬২৯৭	বাইদ		০.৩২	১.০০০০	০.৩২
৬২৯৮	বাইদ		০.২১	১.০০০০	০.২১


*M. S. Ghosh*  
 Deputy Commissioner  
 Bardhaman




(১) রাজস্ব- ১২২৩৬.০০ টাকা

(২) জমির পরিমাণ (এ)- ৬১২.২৪

(৩) মোট দায়ের সংখ্যা- ১৫৩০

	(৪) অত্রঘরের দখলকারের বিবরণ	(৫) স্বত্ব	(৬) মূল্য
নাম-	নক্ষিত্রখণ্ড পিও উন্নয়ন নিগম লিমিটেড	রাজস্ব	
পিতা-			
ঠিকানা-	২, কাউন্সিল হাউস স্ট্রিট, কোলকাতা-১		

দায় নং	জমির প্রকৃতি	মূল্য	দায়ের মোট পরিমাণ (এ)	দায়ের মধ্যে অত্রঘরের অংশ	দায়ের মধ্যে অত্রঘরের জমির অংশের পরিমাণ	
					একর	এক্টর
৬২৯৯	বাইদ		০.০৬	১.০০০০	০.০৬	
৬৩০০	বাইদ		০.০৫	১.০০০০	০.০৫	
৬৩০১	বাইদ		০.২৬	১.০০০০	০.২৬	
৬৩০২	বাইদ		০.২৮	১.০০০০	০.২৮	
৬৩০৩	বাইদ		০.২৯	১.০০০০	০.২৯	
৬৩০৪	বাইদ		০.২৪	১.০০০০	০.২৪	
৬৩০৫	ডাঙ্গা		০.২৪	১.০০০০	০.২৪	
৬৩০৬	বাইদ		০.৩৫	১.০০০০	০.৩৫	
৬৩০৭	বাইদ		০.১৬	১.০০০০	০.১৬	
৬৩০৮	বাইদ		০.১৪	১.০০০০	০.১৪	
৬৩০৯	বাইদ		০.০৯	১.০০০০	০.০৯	
৬৩১০	বাইদ		০.১২	১.০০০০	০.১২	
৬৩১১	বাইদ		০.১৫	১.০০০০	০.১৫	
৬৩১২	বাইদ		০.৪০	১.০০০০	০.৪০	
৬৩১৩	বাইদ		০.২৩	১.০০০০	০.২৩	
৬৩১৪	বাইদ		০.২৩	১.০০০০	০.২৩	
৬৩১৫	বাইদ		০.১৮	১.০০০০	০.১৮	
৬৩১৬	বাইদ		০.১০	১.০০০০	০.১০	
৬৩১৭	বাইদ		০.২৮	১.০০০০	০.২৮	



জেলা- বর্ধমান  
পরিচালনা- পশ্চিমবঙ্গ

খতিয়ান নং- ৩৯৯৩  
জে.এম.নং- ৩৬

[০২২২০৩৬]

থানা- ব্রজল

(১) রাজস্ব- ১২২৩৬.০০ টাকা

(২) জমির পরিমাণ (এ)- ৬১২.২৪

(৩) সেটি দায়ের সংখ্যা- ১৫৩০

	(গ) অত্রদায়ের দায়কারের বিবরণ	(এ) ছর	(ঙ) মন্তব্য
নাম-	পশ্চিমবঙ্গ সিংহ উন্নয়ন নিগম লিমিটেড	স্বত	
পিতা-			
ঠিকানা-	৫, কাউন্সিলিং হাউস স্ট্রিট, কলকাতা-১		

দায় নং জমির প্রকারী মন্তব্য দায়ের সেটি পরিমাণ (এ) দায়ের মধ্যে অত্রদায়ের অংশ দায়ের মধ্যে অত্রদায়ের জমির অংশের পরিমাণ

			একর	সেইর
৬৩১৮	বাইদ	০.২৩	১.০০০০	০.২৩
৬৩১৯	বাইদ	০.১১	১.০০০০	০.১১
৬৩২০	বাইদ	০.১১	১.০০০০	০.১১
৬৩২১	বাইদ	০.৪১	১.০০০০	০.৪১
৬৩২২	বাইদ	০.৬২	১.০০০০	০.৬২
৬৩২৩	বাইদ	০.৩৯	১.০০০০	০.৩৯
৬৩২৪	পুকুর	০.১৩	১.০০০০	০.১৩
৬৩২৫	ডাঙ্গা	১.৩৪	১.০০০০	১.৩৪
৬৩২৬	বাইদ	০.০৫	১.০০০০	০.০৫
৬৩২৭	বাইদ	০.১৬	১.০০০০	০.১৬
৬৩২৮	বাইদ	০.১৮	১.০০০০	০.১৮
৬৩২৯	বাইদ	০.৩৩	১.০০০০	০.৩৩
৬৩৩০	বাইদ	১.২৬	১.০০০০	১.২৬
৬৩৩১	বাইদ	০.১২	১.০০০০	০.১২
৬৩৩২	বাইদ	০.১২	১.০০০০	০.১২
৬৩৩৩	বাইদ	০.৫৪	১.০০০০	০.৫৪
৬৩৩৪	বাইদ	১.১৩	০.৪৬৯০	০.৫৩
৬৩৩৫	বাইদ	০.৪৪	০.০৪৫৪	০.০২
৬৩৩৬	বাইদ	০.২৬	০.৪৬১৫	০.১২



জেলা- বর্ধমান  
জে.এল.নং- ৩৬

খতিয়াল নং- ৩৯৯৩  
জে.এল.নং- ৩৬

[০২২২০৩৬]

বালা- অগ্রাল

(১) রাজস্ব- ১২২৩৬.০০ টাকা

(২) জমির পরিমাণ (এ)- ৬১২.২৪

(৩) মোট দাপের সংখ্যা- ১৫৩০

	(গ) অত্রদফতর দফলকারের বিবরণ	(দ) যব	(ছ) মতকা
নাম-	পশ্চিমবঙ্গ পিথ উন্নয়ন নিগম লিমিটেড	রায়ত	
পিতা-			
ঠিকানা-	এ.ক্যাটনগিল হাউস স্ট্রিট, কলকাতা-১		

দাপ নং জমির প্রণী মতকা দাপের মোট পরিমাণ (এ) দাপের মধ্যে অত্রদফতর অংশ দাপের মধ্যে অত্রদফতর জমির অংশের পরিমাণ

			একর	একন
৬৩৩৯	বাইদ	০.৫৪	১.০০০০	০.৫৪
৬৩৪০	বাইদ	০.৫৩	১.০০০০	০.৫৩
৬৩৪১	বাইদ	০.১২	১.০০০০	০.১২
৬৩৪২	বাইদ	০.৩৮	১.০০০০	০.৩৮
৬৩৪৩	বাইদ	০.২১	১.০০০০	০.২১
৬৩৪৪	বাইদ	০.৪০	১.০০০০	০.৪০
৬৩৪৫	বাইদ	০.১০	১.০০০০	০.১০
৬৩৪৬	বাইদ	০.১৮	১.০০০০	০.১৮
৬৩৪৭	বাইদ	০.১৪	১.০০০০	০.১৪
৬৩৪৮	বাইদ	০.২১	১.০০০০	০.২১
৬৩৪৯	বাইদ	০.১৭	১.০০০০	০.১৭
৬৩৫০	বাইদ	০.২৫	১.০০০০	০.২৫
৬৩৫১	বাইদ	০.২১	১.০০০০	০.২১
৬৩৫২	বাইদ	০.২০	১.০০০০	০.২০
৬৩৫৩	বাইদ	০.১৫	১.০০০০	০.১৫
৬৩৫৪	বাইদ	০.৩১	১.০০০০	০.৩১
৬৩৫৫	বাইদ	০.৪৭	১.০০০০	০.৪৭
৬৩৫৬	বাইদ	০.০৯	১.০০০০	০.০৯
৬৩৫৭	বাইদ	০.১৪	১.০০০০	০.১৪

  
Sub-Collector  
Bardhaman District  
Bardhaman



জেলা- বর্ধমান

খতিয়ান নং- ৩৯৯৩

[০২২২০৩৬]

সি.জে. নং- দুর্ভিলখণ্ড

জে.এল.নং- ৩৬

থানা- অণ্ডাল

(১) রাজস্ব- ১২২৩৬.০০ টাকা

(২) জমির পরিমাণ (এ)- ৩১২.২৪

(৩) মোট দায়ের সংখ্যা- ১৫৩০

	(৪) অত্রস্থের খসলাকারের বিবরণ	(৫) ধর	(৬) মতব্য
নাম-	পশ্চিমবঙ্গ শিখ উন্নয়ন নিগম লিমিটেড	সরাসর	
পিতা-			
ঠিকানা-	৫, কাউন্সিল হাউস স্ট্রিট, কলকাতা-১		

দায় নং      জমির প্রণী      মতব্য      দায়ের মোট পরিমাণ (এ)      দায়ের মধ্যে অত্রস্থের অংশ      দায়ের মধ্যে অত্রস্থের জমির অংশের পরিমাণ

					একর	সেটর
৬৩৫৮	বাইদ	০.৪৪	১.০০০০	০.৪৪		
৬৩৫৯	বাইদ	০.২৪	১.০০০০	০.২৪		
৬৩৬০	বাইদ	০.৫১	১.০০০০	০.৫১		
৬৩৬১	বাইদ	০.৬০	১.০০০০	০.৬০		
৬৩৬২	বাইদ	০.২০	১.০০০০	০.২০		
৬৩৬৩	বাইদ	০.১৬	১.০০০০	০.১৬		
৬৩৬৪	বাইদ	০.১২	১.০০০০	০.১২		
৬৩৬৫	বাইদ	০.১০	১.০০০০	০.১০		
৬৩৬৬	কালশী	০.২৩	১.০০০০	০.২৩		
৬৩৬৭	বাইদ	০.২০	১.০০০০	০.২০		
৬৩৬৯	বাইদ	০.১৮	০.১১১১	০.০২		
৬৩৭০	বাইদ	০.২০	০.১৫০০	০.০৩		
৬৩৮২	বাইদ	০.৩১	০.২৯০৩	০.০৯		
৬৩৮৩	বাইদ	০.২৩	১.০০০০	০.২৩		
৬৩৮৪	বাইদ	০.১৮	১.০০০০	০.১৮		
৬৩৮৫	বাইদ	০.১২	১.০০০০	০.১২		
৬৩৮৬	বাইদ	০.১৮	১.০০০০	০.১৮		
৬৩৮৭	বাইদ	০.১৮	১.০০০০	০.১৮		
৬৩৮৮	বাইদ	০.২৩	১.০০০০	০.২৩		

ppa ২৫/০২/১৬



(১) প্রায়শ- ১২২৩৬.০০ টাকা

(২) জমির পরিমাণ (এ)- ৬১২.২৪

(৩) মোট দানের সংখ্যা- ১৫৩০

	(৪) অত্রদের দখলকারের বিবরণ	(৫) বর	(৬) মতবা
নাম-	পশ্চিমবঙ্গ বিদ্য উন্নয়ন নিগম লিমিটেড	রাশি	
পিতা-			
ঠিকানা-	৪, কাউন্সিল হাউস স্ট্রিট, কোলকাতা-১		

দান নং      জমির প্রণী      মতবা      দানের মোট পরিমাণ (এ)      দানের মধ্যে অত্রদের অংশ      দানের মধ্যে অত্রদের জমির অংশের পরিমাণ

দান নং	জমির প্রণী	মতবা	দানের মোট পরিমাণ (এ)	দানের মধ্যে অত্রদের অংশ	দানের মধ্যে অত্রদের জমির অংশের পরিমাণ	
					একর	ঘটক
৬৩৮৯	বাইদ		০.০৭	১.০০০০	০.০৭	
৬৩৯০	বাইদ		০.৭২	১.০০০০	০.৭২	
৬৩৯১	বাইদ		০.২২	১.০০০০	০.২২	
৬৩৯২	বাইদ		০.৪২	১.০০০০	০.৪২	
৬৩৯৩	বাইদ		০.০৯	১.০০০০	০.০৯	
৬৩৯৪	বাইদ		০.০৯	১.০০০০	০.০৯	
৬৩৯৫	বাইদ		০.১০	১.০০০০	০.১০	
৬৩৯৬	বাইদ		০.৬৯	১.০০০০	০.৬৯	
৬৩৯৭	বাইদ		০.৩৭	০.৬২১৬	০.২৩	
৬৪০০	বাইদ		০.০৮	১.০০০০	০.০৮	
৬৪০১	বাইদ		০.০৮	১.০০০০	০.০৮	
৬৪০৫	বাইদ		০.৩০	০.০৩৩৩	০.০১	
৬৪০৬	বাইদ		০.৭৫	০.৬৯৩৩	০.৫২	
৬৪০৭	বাইদ		০.১৬	১.০০০০	০.১৬	
৬৪০৮	বাইদ		০.০৯	১.০০০০	০.০৯	
৬৪০৯	বাইদ		০.০৭	১.০০০০	০.০৭	
৬৪১০	বাইদ		০.৩৬	০.২৭৭৮	০.১০	
৬৪১১	বাইদ		০.১৭	০.১৭৬৫	০.০৩	
৬৪৩০	বাইদ		০.২৩	০.৬৫২২	০.১৫	

*(Handwritten signature in red ink)*

জেলা- বর্ধমান

খতিয়ান নং- ৩৯৯৩

[০২২২০৩৬]

সীকা- পুন্ডিনখণ্ড

ক্র.সং- ৩৬

থানা- অণ্ডল

(১) মূল্য- ১২২৩৬.০০ টাকা

(২) জমির পরিমাণ (এ)- ৬১২.২৪

(৩) মোট দায়ের সংখ্যা- ১৫৩০

	(৪) অত্রদায়ের দখলকারের বিবরণ	(৫) ধর	(৬) মন্তব্য
নাম-	পশ্চিমবঙ্গ বিদ্য উন্নয়ন নিগম লিমিটেড	সামান্য	
পিতা-			
ঠিকানা-	এ.ক্যাডিনশিপ হাউস স্ট্রিট, কোলকাতা-১		

দায় নং      জমির প্রকী      মন্তব্য      দায়ের মোট পরিমাণ (এ)      দায়ের মধ্যে অত্রদায়ের অংশ      দায়ের মধ্যে অত্রদায়ের জমির অংশের পরিমাণ

			একর	প্রতিশ
৬৪৩১	বাইদ	০.৬৪	০.০৪৬৮	০.০৩
৬৪৯০	বাইদ	০.২৬	১.০০০০	০.২৬
৬৪৯১	বাইদ	০.১৭	১.০০০০	০.১৭
৬৪৯২	বাইদ	০.০৫	১.০০০০	০.০৫
৬৪৯৩	বাইদ	০.২০	১.০০০০	০.২০
৬৪৯৪	বাইদ	০.০৮	১.০০০০	০.০৮
৬৪৯৫	বাইদ	০.১৪	১.০০০০	০.১৪
৬৪৯৬	বাইদ	০.৩৩	১.০০০০	০.৩৩
৬৪৯৭	বাইদ	০.৯৯	১.০০০০	০.৯৯
৬৪৯৮	বাইদ	০.৪৯	১.০০০০	০.৪৯
৬৪৯৯	বাইদ	০.৪০	০.৩৫০০	০.১৪
৬৫০২	বাইদ	১.৭৭	০.০৫৬৫	০.১০
৬৫১৯	বাইদ	০.৯২	০.১৭৩৯	০.১৬
৬৬৬৩	বাইদ	০.৭০	০.০৭১৪	০.০৫
৬৬৬৪	বাইদ	০.২০	১.০০০০	০.২০
৬৬৬৫	ডাঙ্গা	০.০১	১.০০০০	০.০১
৬৬৬৬	বাইদ	০.১৩	১.০০০০	০.১৩
৬৬৬৭	বাইদ	০.১৬	১.০০০০	০.১৬
৬৬৬৮	বাইদ	০.৩৬	১.০০০০	০.৩৬

*(Handwritten signature in red ink)*  
 ২৫/০২/২০১৬  
 ১৫/০২/২০১৬

জেলা- বর্ধমান  
 পৌজা- দক্ষিণখণ্ড

বক্তিয়ান নং- ৩৯৯৩  
 জে.এল.নং- ৩৬

খাল- অণ্ডাল

(১) রাজস্ব- ১২২৩৬.০০ টাকা

(২) জমির পরিমাণ(এ)- ৬১২.২৪

(৩) মোট শাপের সংখ্যা- ১৫৩০

(৪) অত্রস্বত্বের দখলকারের বিবরণ		(৫) স্বর	(৬) মূল্য
নাম-	পশ্চিমবঙ্গ পিএম উন্নয়ন নিগম লিমিটেড	রাজস্ব	
পিতা-			
ঠিকানা-	৫, কাউন্সিল হাটস স্ট্রিট, কোলকাতা-১		

দায় নং      জমির প্রকার      মূল্য      শাপের মোট পরিমাণ(এ)      দায়ের মাধ্যমে অত্রস্বত্বের অংশ      দায়ের মাধ্যমে অত্রস্বত্বের জমির অংশের পরিমাণ

		শাপের মোট পরিমাণ(এ)	দায়ের মাধ্যমে অত্রস্বত্বের অংশ	দায়ের মাধ্যমে অত্রস্বত্বের জমির অংশের পরিমাণ
			শাপের	জমির
৬৬৬৯	বাইদ	০.৪৯	১.০০০০	০.৪৯
৬৬৭০	বাইদ	০.৪৫	১.০০০০	০.৪৫
৬৬৭১	বাইদ	০.৫২	১.০০০০	০.৫২
৬৬৭২	বাইদ	০.৬৫	০.৭০৭৭	০.৪৬
৬৬৭৩	বাইদ	০.৪৪	০.৬৮১৮	০.৩০
৬৬৭৪	বাইদ	০.৪৩	০.০৪৬৫	০.০২
৬৬৭৫	বাইদ	০.৪১	০.১৪৬৩	০.০৬
৬৬৭৬	বাইদ	০.৪১	০.৩৪১৪	০.১৪
৬৬৭৭	বাইদ	০.৪১	০.৩৯০২	০.১৬
৬৬৭৮	বাইদ	০.৩৪	০.২৬৪৭	০.০৯
৬৬৭৯	বাইদ	০.২৫	১.০০০০	০.২৫
৬৬৮০	বাইদ	০.২৪	১.০০০০	০.২৪
৬৬৮১	বাইদ	০.৩৫	১.০০০০	০.৩৫
৬৬৮২	বাইদ	০.৩৮	১.০০০০	০.৩৮
৬৬৮৩	বাইদ	০.৭৯	১.০০০০	০.৭৯
৬৬৮৪	বাইদ	০.১৪	১.০০০০	০.১৪
৬৬৮৫	বাইদ	০.৫৭	১.০০০০	০.৫৭
৬৬৮৬	বাইদ	০.৪০	১.০০০০	০.৪০
৬৬৮৭	বাইদ	০.৫৫	১.০০০০	০.৫৫

*(Handwritten signature)*  
 Assistant Commissioner  
 Revenue Office  
 Bardhaman



(১) রাজস্ব- ১২২৩৬.০০ টাকা

(২) জমির পরিমাণ (এ)- ৬১২.২৪

(৩) মোট দলের সংখ্যা- ১৫৩০

(৪) অত্রস্বত্বের দখলকারের বিবরণ		(৫) স্বত্ব	(৬) মন্তব্য
নাম-	পশ্চিমবঙ্গ পিও উন্নয়ন নিগম লিমিটেড	স্বত্ব	
পিতা-			
ঠিকানা-	৫, ক্যান্টনমেন্ট হাটস্ট্রিট, কোলকাতা-২		

দলের নং জমির প্রণী মন্তব্য দলের মধ্যে অত্রস্বত্বের অংশ দলের মধ্যে অত্রস্বত্বের জমির অংশের পরিমাণ

দলের নং	জমির প্রণী	মন্তব্য	দলের মধ্যে অত্রস্বত্বের অংশ	দলের মধ্যে অত্রস্বত্বের জমির অংশের পরিমাণ
৬৬৯৭	বাইদ	০.৩২	১.০০০০	০.৩২
৬৬৯৮	বাইদ	০.৩৫	১.০০০০	০.৩৫
৬৬৯৯	বাইদ	০.০৩	১.০০০০	০.০৩
৬৭০০	বাইদ	০.১৮	১.০০০০	০.১৮
৬৭০১	বাইদ	০.৯৭	১.০০০০	০.৯৭
৬৭০২	বাইদ	০.২৫	১.০০০০	০.২৫
৬৭০৩	বাইদ	০.০৬	১.০০০০	০.০৬
৬৭০৪	বাইদ	০.১৭	১.০০০০	০.১৭
৬৭০৫	বাইদ	০.১৯	১.০০০০	০.১৯
৬৭০৬	বাইদ	০.২৪	১.০০০০	০.২৪
৬৭০৭	বাইদ	০.১৬	১.০০০০	০.১৬
৬৭০৮	বাইদ	০.৩৮	১.০০০০	০.৩৮
৬৭০৯	বাইদ	০.৩৮	০.৪২১০	০.১৬
৬৭১০	বাইদ	০.২৭	১.০০০০	০.২৭
৬৭১১	বাইদ	০.৩৩	১.০০০০	০.৩৩
৬৭১২	বাইদ	০.২১	১.০০০০	০.২১
৬৭১৩	বাইদ	০.১৯	১.০০০০	০.১৯
৬৭১৪	বাইদ	০.৩৮	১.০০০০	০.৩৮
৬৭১৫	বাইদ	০.১৭	১.০০০০	০.১৭

*[Handwritten signature]*  
 Director  
 West Bengal Land  
 Revenue Dept.  
 Calcutta



(১)রাজস্ব- ১২২৩৬.০০ টাকা

(২)জমির পরিমাণ(এ)- ৬১২.২৪

(৩) মোট দায়ের সংখ্যা- ১৫৩০

	(৪) অগ্রস্থানের দখলকারের বিবরণ	(৫) স্থান	(৬) মতব্য
নাম-	পশ্চিমবঙ্গ বিজ্ঞ উন্নয়ন নিগম লিমিটেড	সাক্ত	
পিতা-			
ঠিকানা-	২,ককটনশিল ঘাটের স্ট্রিট, কোলকাতা-১		

দায় নং	জমির শ্রেণী	মতব্য	দায়ের মোট পরিমাণ(এ)	দায়ের মধ্যে অগ্রস্থানের অংশ	দায়ের মধ্যে অগ্রস্থানের জমির অংশের পরিমাণ	
					একর	একটর

দায় নং	জমির শ্রেণী	মতব্য	দায়ের মোট পরিমাণ(এ)	দায়ের মধ্যে অগ্রস্থানের অংশ	দায়ের মধ্যে অগ্রস্থানের জমির অংশের পরিমাণ	
					একর	একটর
৬৭১৬	বাইদ		০.২২	১.০০০০	০.২২	
৬৭১৭	বাইদ		০.৪৫	১.০০০০	০.৪৫	
৬৭১৮	বাইদ		০.১০	১.০০০০	০.১০	
৬৭১৯	বাইদ		০.২৬	১.০০০০	০.২৬	
৬৭২০	বাইদ		০.০৬	১.০০০০	০.০৬	
৬৭২১	বাইদ		০.১৯	১.০০০০	০.১৯	
৬৭২২	বাইদ		০.২০	১.০০০০	০.২০	
৬৭২৩	বাইদ		০.৭৮	১.০০০০	০.৭৮	
৬৭২৪	বাইদ		০.২৫	১.০০০০	০.২৫	
৬৭২৫	বাইদ		০.১৫	১.০০০০	০.১৫	
৬৭২৬	বাইদ		০.৩৫	১.০০০০	০.৩৫	
৬৭২৭	বাইদ		০.১৬	১.০০০০	০.১৬	
৬৭২৮	বাইদ		০.৪৫	১.০০০০	০.৪৫	
৬৭২৯	বাইদ		০.২৬	১.০০০০	০.২৬	
৬৭৩০	বাইদ		২.১৪	১.০০০০	২.১৪	
৬৭৩১	বাইদ		০.২০	১.০০০০	০.২০	
৬৭৩২	বাইদ		০.৫৬	১.০০০০	০.৫৬	
৬৭৩৩	বাইদ		০.৩৭	১.০০০০	০.৩৭	
৬৭৩৪	বাইদ		০.৩৯	১.০০০০	০.৩৯	

*(Handwritten signature in red ink)*  
 Director  
 West Bengal  
 Revenue Dept.  
 Kolkata, India

জেলা- বরগঞ্জ  
ডাক- পত্নিনগর

পত্নিনগর নং- ৩৯৯৩  
জ.এল.নং- ৩৬

[০২২২০৩৬]

খানা- অওয়াল

(১) মূল্য- ১২২৩৬.০০ টাকা

(২) জমির পরিমাণ (এ)- ৬১২.২৪

(৩) মোট দাগের সংখ্যা- ১৫৩০

	(৪) অত্রকরের ফলকানের বিবরণ	(৫) ধর	(৬) মূল্য
নাম-	পত্নিনগর বিহু উন্নয়ন লিগম লিমিটেড	স্বত্ব	
পিতা-			
ঠিকানা-	৫, কাউন্সিল হাট স্ট্রিট, কোলকাতা-১		

দাগ নং জমির প্রণী মূল্য দাগের মোট পরিমাণ (এ) দাগের মধ্যে অত্রকরের অংশ দাগের মধ্যে অত্রকরের জমির অংশের পরিমাণ

				একর	সেটর
৬৭৩৫	বাইদ	০.২৭	১.০০০০	০.২৭	
৬৭৩৬	বাইদ	০.১৭	১.০০০০	০.১৭	
৬৭৩৭	বাইদ	০.১৪	১.০০০০	০.১৪	
৬৭৩৮	বাইদ	০.১৪	১.০০০০	০.১৪	
৬৭৩৯	বাইদ	০.১৭	১.০০০০	০.১৭	
৬৭৪০	বাইদ	০.১৯	১.০০০০	০.১৯	
৬৭৪১	বাইদ	০.২২	১.০০০০	০.২২	
৬৭৪২	বাইদ	০.০৪	১.০০০০	০.০৪	
৬৭৪৩	বাইদ	০.১৪	১.০০০০	০.১৪	
৬৭৪৪	বাইদ	০.০৩	১.০০০০	০.০৩	
৬৭৪৫	বাইদ	০.৪৬	১.০০০০	০.৪৬	
৬৭৪৬	বাইদ	০.৪২	১.০০০০	০.৪২	
৬৭৪৭	বাইদ	০.১৭	১.০০০০	০.১৭	
৬৭৪৮	বাইদ	০.১৬	১.০০০০	০.১৬	
৬৭৪৯	বা	০.৪২	১.০০০০	০.৪২	
৬৭৫০	বাইদ	০.৬১	১.০০০০	০.৬১	
৬৭৫১	বাইদ	০.৩২	১.০০০০	০.৩২	
৬৭৫২	বাইদ	০.১৯	১.০০০০	০.১৯	
৬৭৫৩	বাইদ	০.২৪	১.০০০০	০.২৪	

*Handwritten signature*  
MUNICIPAL OFFICE  
North End & New  
Barracks Office  
North, Barisal

(১) প্রযোজ্য- ১২২৩৬.০০ টাকা

(২) জমির পরিমাণ (এ)- ৬১২.২৪

(৩) মোট দায়ের সংখ্যা- ১৫৩০

	(B) অগ্রদলের দলকর্তার নিবারণ	(E) যব	(D) মন্তব্য
নাম-	পশ্চিমবঙ্গ বিজ্ঞ উন্নয়ন নিগম লিমিটেড	সামান্য	
পিতা-			
ঠিকানা-	এ.কলভেশিল হাউস স্ট্রিট, কোলকাতা-১		

দায় নং জমির প্রকারী মন্তব্য দায়ের মোট পরিমাণ (এ) দায়ের মধ্যে অগ্রদলের অংশ দায়ের মধ্যে অগ্রদলের জমির অংশের পরিমাণ

দায় নং	জমির প্রকারী	মন্তব্য	দায়ের মোট পরিমাণ (এ)	দায়ের মধ্যে অগ্রদলের অংশ	দায়ের মধ্যে অগ্রদলের জমির অংশের পরিমাণ	
					একর	ঘেটর
৬৭৫৪	বাইদ		০.১৭	১.০০০০	০.১৭	
৬৭৫৫	বাইদ		০.২৩	১.০০০০	০.২৩	
৬৭৫৬	বাইদ		০.০৬	১.০০০০	০.০৬	
৬৭৫৭	বাইদ		০.৩৬	১.০০০০	০.৩৬	
৬৭৫৮	বাইদ		০.১৯	১.০০০০	০.১৯	
৬৭৫৯	বাইদ		০.৪৫	১.০০০০	০.৪৫	
৬৭৬০	বাইদ		০.২৩	১.০০০০	০.২৩	
৬৭৬১	বাইদ		০.২৯	১.০০০০	০.২৯	
৬৭৬২	বাইদ		০.৫১	১.০০০০	০.৫১	
৬৭৬৩	বাইদ		০.১৬	১.০০০০	০.১৬	
৬৭৬৪	বাইদ		০.৩২	১.০০০০	০.৩২	
৬৭৬৫	বাইদ		০.৩১	১.০০০০	০.৩১	
৬৭৬৬	বাইদ		০.৫৮	১.০০০০	০.৫৮	
৬৭৬৭	বাইদ		০.৪১	১.০০০০	০.৪১	
৬৭৬৮	বাইদ		০.২৪	১.০০০০	০.২৪	
৬৭৬৯	পুকুর		০.৪২	১.০০০০	০.৪২	
৬৭৭০	বাইদ		০.২২	১.০০০০	০.২২	
৬৭৭১	বাইদ		০.৬৭	১.০০০০	০.৬৭	
৬৭৭২	বাইদ		২.০৩	০.২০১৯	০.৪১	

*(Handwritten signature in red ink)*



(১) রাজস্ব- ১২২৩৬.০০ টাকা

(২) জমির পরিমাণ (এ)- ৬১২.২৪

(৩) মোট দাগের সংখ্যা- ১৫৩০

	(৪) অগ্রদানের দলপত্রের বিবরণ	(৫) ঘর	(৬) মরগ
নাম-	পশ্চিমবঙ্গ শিল্প উন্নয়ন নিগম লিমিটেড	দায়িত্ব	
বিত্তা-			
ঠিকানা-	১, কাউন্সিলিং ফ্লটস স্ট্রিট, কোলকাতা-১		

দাগ নং জমির প্রণী মরগ ঘরের মোট দাগের মধ্যে অগ্রদানের অংশ দাগের মধ্যে অগ্রদানের জমির অংশের পরিমাণ

দাগ নং	জমির প্রণী	মরগ	ঘরের মোট পরিমাণ (এ)	দাগের মধ্যে অগ্রদানের অংশ	দাগের মধ্যে অগ্রদানের জমির অংশের পরিমাণ	
					একর	সেই
৬৭৭৩	বাইদ		০.৩৬	০.৭৭৭৮	০.২৮	
৬৭৭৪	বাইদ		০.৩৬	১.০০০০	০.৩৬	
৬৭৭৫	বাইদ		০.১৯	০.৪২১০	০.০৮	
৬৭৭৬	বাইদ		০.১৮	১.০০০০	০.১৮	
৬৭৭৭	বাইদ		০.০৪	১.০০০০	০.০৪	
৬৭৭৮	বাইদ		০.০৮	১.০০০০	০.০৮	
৬৭৭৯	বাইদ		০.০৮	১.০০০০	০.০৮	
৬৭৮০	বাইদ		০.১১	১.০০০০	০.১১	
৬৭৮১	বাইদ		০.১৬	১.০০০০	০.১৬	
৬৭৮২	বাইদ		০.২০	১.০০০০	০.২০	
৬৭৮৩	বাইদ		০.২৭	১.০০০০	০.২৭	
৬৭৮৪	বাইদ		০.১৫	১.০০০০	০.১৫	
৬৭৮৫	বাইদ		০.৪১	১.০০০০	০.৪১	
৬৭৮৬	বাইদ		০.৫৫	১.০০০০	০.৫৫	
৬৭৮৭	বাইদ		০.১২	১.০০০০	০.১২	
৬৭৮৮	বাইদ		০.২৪	১.০০০০	০.২৪	
৬৭৮৯	বাইদ		০.৩১	১.০০০০	০.৩১	
৬৭৯০	বাইদ		০.৩৬	১.০০০০	০.৩৬	
৬৭৯১	বাইদ		০.১১	১.০০০০	০.১১	

*(Handwritten signature and stamp)*



জেলা- বর্ধমান

খতিয়ান নং- ৩৯৯৩

[০২২২০৩৬]

সিআ- পল্লিনথও

জে.এল.নং- ৩৬

থানা- অণ্ডল

(১) রাজস্ব- ১২২০৬.০০ টাকা

(২) জমির পরিমাণ (এ) - ৬১২.২৪

(৩) মোট দায়ের সংখ্যা- ১৫৩০

	(৪) অত্রস্থানের দখলকারের বিবরণ	(৫) ষষ্ঠ	(৬) মন্তব্য
নাম-	পশ্চিমবঙ্গ বিদ্য উন্নয়ন নিগম লিমিটেড	স্বত্ব	
পিতা-			
ঠিকানা-	৫, ক্যান্টনমেন্ট হাটের স্ট্রিট, কোলকাতা-১		

দায়ের নং জমির প্রণী মন্তব্য দায়ের মোট পরিমাণ (এ) দায়ের মধ্যে অত্রস্থানের অংশ দায়ের মধ্যে অত্রস্থানের জমির অংশের পরিমাণ

দায়ের নং	জমির প্রণী	মন্তব্য	দায়ের মোট পরিমাণ (এ)	দায়ের মধ্যে অত্রস্থানের অংশ	দায়ের মধ্যে অত্রস্থানের জমির অংশের পরিমাণ	
					একর	চত্বর
৬৭৯২	বাইদ		০.১৪	১.০০০০	০.১৪	
৬৭৯৩	বাইদ		০.১৭	১.০০০০	০.১৭	
৬৭৯৪	বাইদ		০.১৭	১.০০০০	০.১৭	
৬৭৯৫	বাইদ		০.২১	১.০০০০	০.২১	
৬৭৯৬	বাইদ		০.২৭	১.০০০০	০.২৭	
৬৭৯৭	বাইদ		০.১৬	১.০০০০	০.১৬	
৬৭৯৮	বাইদ		০.১৫	১.০০০০	০.১৫	
৬৭৯৯	বাইদ		০.১১	১.০০০০	০.১১	
৬৮০০	বাইদ		০.০৮	১.০০০০	০.০৮	
৬৮০১	বাইদ		০.২০	১.০০০০	০.২০	
৬৮০২	বাইদ		০.৪২	১.০০০০	০.৪২	
৬৮০৩	বাইদ		০.৩২	১.০০০০	০.৩২	
৬৮০৪	বাইদ		০.০৮	১.০০০০	০.০৮	
৬৮০৫	বাইদ		০.১৬	১.০০০০	০.১৬	
৬৮০৬	বাইদ		০.৫১	১.০০০০	০.৫১	
৬৮০৭	বাইদ		০.৩৯	১.০০০০	০.৩৯	
৬৮০৮	বাইদ		০.৩৭	১.০০০০	০.৩৭	
৬৮০৯	বাইদ		০.৪১	১.০০০০	০.৪১	
৬৮১০	বাইদ		০.০৭	১.০০০০	০.০৭	

Signature  
Date  
District  
Office

(১) রাজস্ব- ১২২৩৬.০০ টাকা

(২) জমির পরিমাণ (এ)- ৬১২.২৪

(৩) মোট দরবের সংখ্যা- ১৫০০

	(B) অত্রখবের দরবকারের বিবরণ	(E) ষর	(ঙ) মতন্য
নাম-	শক্তিমবজ শির উন্নয়ন শিগম লিমিটেড	স্বাধত	
পিতা-			
ঠিকানা-	৫, কাউন্সিল হাউস ডিট, কোলকাতা-১		

নাম নং জমির প্রবী মতন্য দাগের মোট পরিমাণ (এ) দাগের মাথা অত্রখবের অংক দাগের মাথা অত্রখবের জমির অংকের পরিমাণ

			একর	হেটর
৬৮১১	বাইদ	০.১২	১.০০০০	০.১২
৬৮১২	বাইদ	০.২২	১.০০০০	০.২২
৬৮১৩	বাইদ	০.১৪	১.০০০০	০.১৪
৬৮১৪	বাইদ	০.৩৭	০.১৮৯২	০.০৭
৬৮১৫	বাইদ	০.৭৭	১.০০০০	০.৭৭
৬৮১৬	বাইদ	০.২৭	১.০০০০	০.২৭
৬৮১৭	বাইদ	১.৯৫	১.০০০০	১.৯৫
৬৮১৮	বাইদ	০.১৫	১.০০০০	০.১৫
৬৮১৯	বাইদ	০.৫৩	১.০০০০	০.৫৩
৬৮২০	বুজুর	০.২৫	১.০০০০	০.২৫
৬৮২১	বাইদ	০.২৪	১.০০০০	০.২৪
৬৮২২	বাইদ	০.১১	১.০০০০	০.১১
৬৮২৩	বাইদ	০.৮৭	১.০০০০	০.৮৭
৬৮২৪	বাইদ	০.৩২	১.০০০০	০.৩২
৬৮২৫	বাইদ	০.৩৬	১.০০০০	০.৩৬
৬৮২৬	বাইদ	০.১৮	১.০০০০	০.১৮
৬৮২৭	বাইদ	০.৩১	১.০০০০	০.৩১
৬৮২৮	বাইদ	০.২৩	১.০০০০	০.২৩
৬৮২৯	বাইদ	০.৩২	১.০০০০	০.৩২

*ppm 25/2/16*

*25/2/16*

(১) মোট মূল্য- ১২২৩৬.০০ টাকা

(২) জমির পরিমাণ (এ)- ৬১২.২৪

(৩) মোট দায়ের সংখ্যা- ১৫৩০

(৪) অগ্রদায়ের মালিকদের বিবরণ		(৫) বছ	(৬) মন্তব্য
নাম-	পশ্চিমবঙ্গ বিদ্য উন্নয়ন নিগম লিমিটেড	স্বায়ত্ব	
পিতা-			
ঠিকানা-	৫, কট্টনপিল হাট স্ট্রিট, কোলকাতা-১		

দায়ের মোট পরিমাণ (এ)      দায়ের মধ্যে অগ্রদায়ের অংশ      দায়ের মধ্যে অগ্রদায়ের জমির অংশের পরিমাণ

দায়ের নং	জমির প্রকার	মন্তব্য	দায়ের মোট পরিমাণ (এ)	দায়ের মধ্যে অগ্রদায়ের অংশ	দায়ের মধ্যে অগ্রদায়ের জমির অংশের পরিমাণ
				টাকা	শতাংশ
৬৮৩০	বাইদ		০.১৮	১.০০০০	০.১৮
৬৮৩১	বাইদ		০.৯২	১.০০০০	০.৯২
৬৮৩২	বাইদ		০.৪৩	১.০০০০	০.৪৩
৬৮৩৩	বাইদ		০.৬৭	১.০০০০	০.৬৭
৬৮৩৪	বাইদ		০.২৮	১.০০০০	০.২৮
৬৮৩৫	বাইদ		০.২৮	১.০০০০	০.২৮
৬৮৩৬	বাইদ		০.১৮	১.০০০০	০.১৮
৬৮৩৭	বাইদ		০.২৬	১.০০০০	০.২৬
৬৮৩৮	বাইদ		০.১২	১.০০০০	০.১২
৬৮৩৯	বাইদ		০.৪৬	১.০০০০	০.৪৬
৬৮৪০	বাইদ		০.১৫	১.০০০০	০.১৫
৬৮৪১	বাইদ		০.২৫	১.০০০০	০.২৫
৬৮৪২	বাইদ		০.১৪	১.০০০০	০.১৪
৬৮৪৩	বাইদ		০.৪৩	১.০০০০	০.৪৩
৬৮৪৪	বাইদ		০.২২	১.০০০০	০.২২
৬৮৪৫	ডাঙ্গা		০.০৮	১.০০০০	০.০৮
৬৮৪৬	বাইদ		০.১৫	১.০০০০	০.১৫
৬৮৪৭	বাইদ		০.২৬	১.০০০০	০.২৬
৬৮৪৮	বাইদ		০.০৪	১.০০০০	০.০৪

(১) মূল্য- ১২২৩৬.০০ টাকা

(২) জমির পরিমাণ (এ)- ৬১২.২৪

(৩) মোট দপের সংখ্যা- ১৫৩০

	(৪) অত্রস্বত্বের দলকর্তার বিবরণ	(৫) স্ব	(৬) মন্তব্য
নাম-	পশ্চিমবঙ্গ বিজ্ঞ উন্নয়ন নিগম লিমিটেড	স্বত্ব	
পিতা-			
ঠিকানা-	৫, কান্টনমেন্ট হাটস স্ট্রিট, কোলকাতা-১		

দাপ নং জমির প্রণী মন্তব্য দপের মোট পরিমাণ (এ) দপের মধ্যে অত্রস্বত্বের অংশ দপের মধ্যে অত্রস্বত্বের জমির অংশের পরিমাণ

			একর	সেঁক
৬৮৪৯	বাইদ	০.১৭	১.০০০০	০.১৭
৬৮৫০	বাইদ	০.৪৬	১.০০০০	০.৪৬
৬৮৫১	ডাঙ্গা	০.১৮	১.০০০০	০.১৮
৬৮৫২	ডাঙ্গা	০.০৮	১.০০০০	০.০৮
৬৮৫৩	বাইদ	০.১৪	১.০০০০	০.১৪
৬৮৫৪	বাইদ	০.১২	১.০০০০	০.১২
৬৮৫৫	বাইদ	০.১৭	১.০০০০	০.১৭
৬৮৫৬	বাইদ	০.১৯	১.০০০০	০.১৯
৬৮৫৭	বাইদ	০.১৩	১.০০০০	০.১৩
৬৮৫৮	বাইদ	০.২১	১.০০০০	০.২১
৬৮৫৯	বাইদ	০.১১	১.০০০০	০.১১
৬৮৬০	বাইদ	০.১২	১.০০০০	০.১২
৬৮৬১	ডাঙ্গা	০.১৩	১.০০০০	০.১৩
৬৮৬২	ডাঙ্গা	০.০৮	১.০০০০	০.০৮
৬৮৬৩	বাইদ	০.১২	১.০০০০	০.১২
৬৮৬৪	বাইদ	০.০৮	১.০০০০	০.০৮
৬৮৬৫	ডাঙ্গা	০.০৯	১.০০০০	০.০৯
৬৮৬৬	বাইদ	০.৪০	১.০০০০	০.৪০
৬৮৬৭	বাইদ	০.৩৭	১.০০০০	০.৩৭

*(Handwritten signature)*  
 [Red stamp]



(১) রাজস্ব- ১২২০৬.০০ টাকা

(২) জমির পরিমাল(এ)- ৬১২.২৪

(৩) মোট খামের সংখ্যা- ১৫৩০

	(গ) অত্রখন্ডের দখলকারের বিবরণ	(এ) যথ	(ঙ) মরব্বা
নাম-	পশ্চিমবঙ্গ পিচ উন্নয়ন লিমিটেড	রায়ত	
পিতা-			
ঠিকানা-	৫, কাউন্সিল হাউস স্ট্রিট, কোলকাতা-১		

খাম নং জমির প্রকী মরব্বা খামের মোট পরিমাল (এ) খামের মধ্যে অত্রখন্ডের অংশ খামের মধ্যে অত্রখন্ডের জমির অংশের পরিমাল

			একর	একর
৬৮৬৮	বাইদ	০.১৯	১.০০০০	০.১৯
৬৮৬৯	বাইদ	২.২৪	১.০০০০	২.২৪
৬৮৭০	বাইদ	০.৩২	১.০০০০	০.৩২
৬৮৭১	বাইদ	০.১০	১.০০০০	০.১০
৬৮৭২	বাইদ	০.২৮	১.০০০০	০.২৮
৬৮৭৩	বাইদ	০.২০	১.০০০০	০.২০
৬৮৭৪	বাইদ	০.২১	১.০০০০	০.২১
৬৮৭৫	বাইদ	০.১২	১.০০০০	০.১২
৬৮৭৬	পাণি	০.৩৯	১.০০০০	০.৩৯
৬৮৭৭	বাইদ	০.২২	১.০০০০	০.২২
৬৮৭৮	ভাঙ্গা	০.১২	১.০০০০	০.১২
৬৮৭৯	বাইদ	০.১৭	১.০০০০	০.১৭
৬৮৮০	বাইদ	১.১০	১.০০০০	১.১০
৬৮৮১	বাইদ	০.৩২	১.০০০০	০.৩২
৬৮৮২	বাইদ	০.৩৩	১.০০০০	০.৩৩
৬৮৮৩	ভাঙ্গা	০.০৪	১.০০০০	০.০৪
৬৮৮৪	ভাঙ্গা	০.১৪	১.০০০০	০.১৪
৬৮৮৫	বাইদ	০.১৩	১.০০০০	০.১৩
৬৮৮৬	বাইদ	০.১৫	১.০০০০	০.১৫

*(Handwritten signature and stamp)*

(১)রাজস্ব- ১২২৩৬.০০ টাল

(২)অতিরিক্ত পরিমাণ(এ)- ৬১২.২৪

(৩)মোট দায়ের সংখ্যা-

১৫৩০

	(৪) অত্রস্বত্বের দখলকারের বিবরণ	(৫) স্বর	(৬) মতব্য
নাম-	পশ্চিমবঙ্গ বিদ্য উন্নয়ন সিন্থম লিমিটেড	স্বত্ব	
পিতা-			
ঠিকানা-	৪,কাউন্সিল হাউস স্ট্রিট, কোলকাতা-১		

ফাল নং      অতিরিক্ত প্রণী      মতব্য      দায়ের মোট পরিমাণ(এ)      দায়ের মধ্যে অত্রস্বত্বের অংশ      দায়ের মধ্যে অত্রস্বত্বের অতিরিক্ত অংশের পরিমাণ

					একর	এইন
৬৮৮৭	বাইদ	০.১৭	১.০০০০	০.১৭		
৬৮৮৮	বাইদ	০.২০	১.০০০০	০.২০		
৬৮৮৯	বাইদ	০.০৬	১.০০০০	০.০৬		
৬৮৯০	ডাল	০.১৬	১.০০০০	০.১৬		
৬৮৯১	বাইদ	০.৪১	১.০০০০	০.৪১		
৬৮৯২	বাইদ	০.০৭	১.০০০০	০.০৭		
৬৮৯৩	বাইদ	০.০৮	১.০০০০	০.০৮		
৬৮৯৪	বাইদ	০.২০	১.০০০০	০.২০		
৬৮৯৫	বাইদ	০.২৮	১.০০০০	০.২৮		
৬৮৯৬	বাইদ	০.২৫	১.০০০০	০.২৫		
৬৮৯৭	বাইদ	০.২০	১.০০০০	০.২০		
৬৮৯৮	বাইদ	০.৩৫	১.০০০০	০.৩৫		
৬৮৯৯	বাইদ	০.৩৯	১.০০০০	০.৩৯		
৬৯০০	বাইদ	০.২২	১.০০০০	০.২২		
৬৯০১	বাইদ	০.১৬	১.০০০০	০.১৬		
৬৯০২	বাইদ	০.০৭	১.০০০০	০.০৭		
৬৯০৩	বাইদ	১.০২	১.০০০০	১.০২		
৬৯০৪	বাইদ	০.১২	১.০০০০	০.১২		
৬৯০৫	বাইদ	০.১৯	১.০০০০	০.১৯		

*(Handwritten signature)*  
 ২৫/০২/২০১৬  
 ১৫/০২/২০১৬

(১) মোট মূল্য- ১২২০৬.০০ টাকা

(২) জমির পরিমাণ (এ)- ৬১২.২৪

(৩) মোট দলের সংখ্যা- ১৫৩০

	(৪) অত্রধারের পুনরায়নের বিবরণ	(৫) স্বাক্ষর	(৬) মূল্য
নাম-	পশ্চিমবঙ্গ বিদ্য উন্নয়ন নিগম লিমিটেড	রাজত	
পিতা-			
ঠিকানা-	৫, ক্যান্টনমেন্ট হাউস স্ট্রিট, কলকাতা-১		

নাম নং জমির প্রণী মতন দলের মোট পরিমাণ (এ) দলের মধ্যে অত্রধারের অংশ দলের মধ্যে অত্রধারের জমির অংশের পরিমাণ

			একর	গেটর
৬৯০৬	বাইদ	০.১১	১.০০০০	০.১১
৬৯০৭	বাইদ	০.৫৫	১.০০০০	০.৫৫
৬৯০৮	বাইদ	০.১৬	১.০০০০	০.১৬
৬৯০৯	বাইদ	০.১৬	১.০০০০	০.১৬
৬৯১০	বাইদ	০.১৪	১.০০০০	০.১৪
৬৯১১	বাইদ	০.১২	১.০০০০	০.১২
৬৯১২	বাইদ	০.১৫	১.০০০০	০.১৫
৬৯১৩	বাইদ	০.৩৭	১.০০০০	০.৩৭
৬৯১৪	বাইদ	০.৩৫	১.০০০০	০.৩৫
৬৯১৫	বাইদ	০.০৭	১.০০০০	০.০৭
৬৯১৬	বাইদ	০.১৩	১.০০০০	০.১৩
৬৯১৭	বাইদ	০.১৩	১.০০০০	০.১৩
৬৯১৮	বাইদ	০.২১	১.০০০০	০.২১
৬৯১৯	বাইদ	০.৭১	১.০০০০	০.৭১
৬৯২০	বাইদ	০.২৫	১.০০০০	০.২৫
৬৯২১	বাইদ	০.২২	১.০০০০	০.২২
৬৯২২	বাইদ	০.১৮	১.০০০০	০.১৮
৬৯২৩	বাইদ	০.১৩	১.০০০০	০.১৩
৬৯২৪	বাইদ	০.৭৬	১.০০০০	০.৭৬

*(Handwritten signature)*  
 ২৫/০২/২০২০  
 ১৫/০২/২০২০  
 ১৫/০২/২০২০  
 ১৫/০২/২০২০



(১) মূল্য- ১২২৩৬.০০ টাকা

(২) জমির পরিমাণ (এ) - ৬১২.২৪

(৩) মোট দানের সংখ্যা- ১৫৩০

(গ) অ্যাকাউন্টের পক্ষকারীর বিবরণ		(দ) ঋণ	(ঙ) মতবা
নাম-	পশ্চিমবঙ্গ বিদ্য উন্নয়ন নিগম লিমিটেড	মূল্য	
পিতা-			
ঠিকানা-	৫, কলকাতা হাট স্ট্রিট, কোলকাতা-১		

দান নং      জমির প্রমাণ      মতবা      দানের মোট পরিমাণ (এ)

দানের মধ্যে অগ্রবর্তের অংশ      দানের মধ্যে অগ্রবর্তের জমির অংশের পরিমাণ

				টাকা	পয়সা
৬৯২৫	বাইদ	০.৩২	১.০০০০	০.৩২	
৬৯২৬	বাইদ	০.৮৯	১.০০০০	০.৮৯	
৬৯২৭	বাইদ	০.১৬	১.০০০০	০.১৬	
৬৯২৮	বাইদ	০.১৫	১.০০০০	০.১৫	
৬৯২৯	বাইদ	০.৪৬	১.০০০০	০.৪৬	
৬৯৩০	বাইদ	১.১৪	১.০০০০	১.১৪	
৬৯৩১	বাইদ	০.৩৭	১.০০০০	০.৩৭	
৬৯৩২	বাইদ	০.৩২	১.০০০০	০.৩২	
৬৯৩৩	বাইদ	০.১৮	১.০০০০	০.১৮	
৬৯৩৪	বাইদ	০.১৭	১.০০০০	০.১৭	
৬৯৩৫	বাইদ	০.৩৬	১.০০০০	০.৩৬	
৬৯৩৬	বাইদ	০.২৩	১.০০০০	০.২৩	
৬৯৩৭	বাইদ	০.১৩	১.০০০০	০.১৩	
৬৯৩৮	বাইদ	০.১০	১.০০০০	০.১০	
৬৯৩৯	বাইদ	০.০৯	১.০০০০	০.০৯	
৬৯৪০	বাইদ	০.১০	১.০০০০	০.১০	
৬৯৪১	বাইদ	০.৪৫	১.০০০০	০.৪৫	
৬৯৪২	বাইদ	০.৪৪	১.০০০০	০.৪৪	
৬৯৪৩	বাইদ	১.০৯	১.০০০০	১.০৯	

*(Handwritten signature and stamp)*



(১) মূল্য- ১২২৩৬.০০ টাকা

(২) জমির পরিমাণ (এ) - ৬১২.২৪

(৩) মোট দায়ের সংখ্যা- ১৫৩০

	(৪) অত্রস্বত্বের খলকায়ের বিবরণ	(৫) স্বত্ব	(৬) মূল্য
নাম-	পশ্চিমবঙ্গ শিল্প উন্নয়ন নিগম লিমিটেড	স্বত্ব	
পিতা-			
ঠিকানা-	৫, কার্টনপিল হাউস স্ট্রিট, কোলকাতা-১		

দায় নং জমির শ্রেণী মূল্য দায়ের মোট পরিমাণ (এ) দায়ের মধ্যে অত্রস্বত্বের অংশ দায়ের মধ্যে অত্রস্বত্বের জমির অংশের পরিমাণ

দায় নং	জমির শ্রেণী	মূল্য	দায়ের মোট পরিমাণ (এ)	দায়ের মধ্যে অত্রস্বত্বের অংশ	দায়ের মধ্যে অত্রস্বত্বের জমির অংশের পরিমাণ
৬৯৪৪	বাইদ	০.২৭	১.০০০০	০.২৭	
৬৯৪৫	বাইদ	০.৯৯	১.০০০০	০.৯৯	
৬৯৪৬	বাইদ	০.৩৩	১.০০০০	০.৩৩	
৬৯৪৭	বাইদ	১.৩৩	১.০০০০	১.৩৩	
৬৯৪৮	বাইদ	০.১৭	১.০০০০	০.১৭	
৬৯৪৯	বাইদ	০.৬৩	১.০০০০	০.৬৩	
৬৯৫০	বাইদ	০.৫৭	১.০০০০	০.৫৭	
৬৯৫১	বাইদ	০.৪৯	১.০০০০	০.৪৯	
৬৯৫২	বাইদ	০.৩৫	১.০০০০	০.৩৫	
৬৯৫৩	বাইদ	০.১৩	১.০০০০	০.১৩	
৬৯৫৪	বাইদ	০.১২	১.০০০০	০.১২	
৬৯৫৫	বাইদ	০.৩৭	১.০০০০	০.৩৭	
৬৯৫৬	বাইদ	০.৯১	১.০০০০	০.৯১	
৬৯৫৭	বাইদ	০.৭৮	১.০০০০	০.৭৮	
৬৯৫৮	বাইদ	০.১৯	১.০০০০	০.১৯	
৬৯৫৯	বাইদ	১.৩৮	১.০০০০	১.৩৮	
৬৯৬০	বাইদ	০.৩৯	১.০০০০	০.৩৯	
৬৯৬১	বাইদ	০.০৯	১.০০০০	০.০৯	
৬৯৬২	বাইদ	০.০৯	১.০০০০	০.০৯	

১২/০২/১৬

জেলা- বর্ধমান

খতিয়ান নং- ৩৯৯৩

[০২২২০৩৬]

সীমা- দক্ষিণবর্ত

জে.এল.নং- ৩৬

খানা- অওল

(১) রাজস্ব- ১২২৩৬.০০ টাকা

(২) জমির পরিমাণ (১) - ৬১২.২৪

(৩) মোট দায়ের সংখ্যা- ১৫৩০

	(৪) অত্রখন্ডের দখলকারের বিবরণ	(৫) ষর	(৬) মূল্য
নাম-	পশ্চিমবঙ্গ বিদ্য উন্নয়ন নিগম লিমিটেড	রায়ত	
পিতা-			
ঠিকানা-	৫, কান্টনমেন্ট হাউস স্ট্রিট, কলকাতা-১		

দায় নং      জমির প্রাণী      মূল্য      দায়ের মোট পরিমাণ (১)      দায়ের মধ্যে অত্রখন্ডের অংশ      দায়ের মধ্যে অত্রখন্ডের জমির অংশের পরিমাণ

				একর	সেঁটর
৬৯৬৩	বাইদ	০.০৬	১.০০০০	০.০৬	
৬৯৬৪	বাইদ	০.২২	১.০০০০	০.২২	
৬৯৬৫	বাইদ	০.৩৪	১.০০০০	০.৩৪	
৬৯৬৬	বাইদ	০.২২	১.০০০০	০.২২	
৬৯৬৭	বাইদ	০.৭০	১.০০০০	০.৭০	
৬৯৬৮	বাইদ	০.৩৫	১.০০০০	০.৩৫	
৬৯৬৯	বাইদ	০.১৫	১.০০০০	০.১৫	
৬৯৭০	বাইদ	০.৩৫	১.০০০০	০.৩৫	
৬৯৭১	বাইদ	০.২৬	১.০০০০	০.২৬	
৬৯৭২	বাইদ	০.৩৬	১.০০০০	০.৩৬	
৬৯৭৩	বাইদ	০.৪১	১.০০০০	০.৪১	
৬৯৭৪	বাইদ	০.১৭	১.০০০০	০.১৭	
৬৯৭৫	বাইদ	০.০৫	১.০০০০	০.০৫	
৬৯৭৬	বাইদ	০.৩৯	১.০০০০	০.৩৯	
৬৯৭৭	বাইদ	০.৩৩	১.০০০০	০.৩৩	
৬৯৭৮	বাইদ	০.৩৩	১.০০০০	০.৩৩	
৬৯৭৯	বাইদ	০.৬৮	১.০০০০	০.৬৮	
৬৯৮০	বাইদ	০.৪২	১.০০০০	০.৪২	
৬৯৮১	বাইদ	১.১২	১.০০০০	১.১২	

১৫/০২/২০১৬  
 ১৫/০২/২০১৬  
 ১৫/০২/২০১৬  
 ১৫/০২/২০১৬

জেলা- বর্ধমান

খতিয়ান নং- ৩৯৯৩

[০২২২০৩৬]

বিভাগ- পশ্চিমবঙ্গ

জে.এল.নং- ৩৬

খানা- বরগল

(১) রাজস্ব- ১২২৩৬.০০ টাকা

(২) জমির পরিমাল (এ)- ৬১২.২৪

(৩) মোট দপ্তর সংখ্যা- ১৫৩০

	(৪) অত্রপত্রের দফনকারের বিবরণ	(৫) স্বাক্ষর	(৬) মন্তব্য
নাম-	শশিচন্দ্র বসু বিশ্ব উন্নয়ন নিগম লিমিটেড		
পিতা-			
ঠিকানা-	এ.ক্যাটনপিল হাউস ফ্লিট, কোলকাতা-১		

দফন নং      জমির প্রকার      মন্তব্য      দপ্তর মোট পরিমাল (এ)      দপ্তর মধ্যে অত্রপত্রের অংশ      দপ্তর মধ্যে অত্রপত্রের জমির অংশের পরিমাণ

দফন নং	জমির প্রকার	মন্তব্য	দপ্তর মোট পরিমাল (এ)	দপ্তর মধ্যে অত্রপত্রের অংশ	দপ্তর মধ্যে অত্রপত্রের জমির অংশের পরিমাণ	
					একর	চৌকি
৬৯৮২	বাইদ		০.৫২	১.০০০০	০.৫২	
৬৯৮৩	বাইদ		০.৩৪	১.০০০০	০.৩৪	
৬৯৮৪	বাইদ		০.৩৯	১.০০০০	০.৩৯	
৬৯৮৫	বাইদ		০.২৬	১.০০০০	০.২৬	
৬৯৮৬	বাইদ		২.৫৯	১.০০০০	২.৫৯	
৬৯৮৭	বাইদ		০.৮৫	১.০০০০	০.৮৫	
৬৯৮৮	বাইদ		০.৬১	১.০০০০	০.৬১	
৬৯৮৯	ভাঙ্গা		২.৫৫	১.০০০০	২.৫৫	
৬৯৯০	বাইদ		০.৭০	১.০০০০	০.৭০	
৬৯৯১	বাইদ		২.১৩	১.০০০০	২.১৩	
৬৯৯২	সরকারীয়ক পতিত		০.৯৪	১.০০০০	০.৯৪	
৬৯৯৩	বাইদ		৪.০৩	১.০০০০	৪.০৩	
৬৯৯৪	বাইদ		০.৯৮	১.০০০০	০.৯৮	
৬৯৯৫	বাইদ		০.১৫	১.০০০০	০.১৫	
৬৯৯৬	বাইদ		০.১৬	১.০০০০	০.১৬	
৬৯৯৭	বাইদ		০.৩০	১.০০০০	০.৩০	
৬৯৯৮	বাইদ		০.৫০	১.০০০০	০.৫০	
৬৯৯৯	বাইদ		০.১৯	১.০০০০	০.১৯	

*(Handwritten signature in red ink)*  
 ১২/০২/১৬



জেলা- বর্ধমান

বড়িয়ান নং- ৩৯৯৩

[০২২২০৩৬]

বিভাগ- দক্ষিণবঙ্গ

জে.প্র.নং- ৩৬

বালা- অণাল

(১) রাজস্ব- ১২২৩৬.০০ টাকা

(২) জমির পরিমাল (এ)- ৬১২.২৪

(৩) মোট খণ্ডের সংখ্যা- ১৫৩০

	(৪) অগ্রস্বরের দফলকারের বিবরণ	(৫) স্বর	(৬) মতকা
নাম-	পশ্চিমবঙ্গ পিও উন্নয়ন নিগম লিমিটেড	স্বত	
পিতা-			
ঠিকানা-	৫, কাউন্সিলিং হাউস স্ট্রিট, কোলকাতা-১		

খণ্ড নং      জমির প্রণী      মতকা      খণ্ডের মোট পরিমাল (এ)      খণ্ডের মধ্যে অগ্রস্বরের অংশ      খণ্ডের মধ্যে অগ্রস্বরের জমির অংশের পরিমাল

খণ্ড নং	জমির প্রণী	মতকা	খণ্ডের মোট পরিমাল (এ)	খণ্ডের মধ্যে অগ্রস্বরের অংশ	খণ্ডের মধ্যে অগ্রস্বরের জমির অংশের পরিমাল	
					প্রকার	মেটর
৭০০০	বাইদ		০.৯৫	১.০০০০		০.৯৫
৭০০১	বাইদ		০.৫৩	১.০০০০		০.৫৩
৭০০২	খাল		০.৪৬	১.০০০০		০.৪৬
৭০০৩	ভাঙ্গা		০.৪৪	১.০০০০		০.৪৪
৭০০৪	ভাঙ্গা		৩.৯৮	১.০০০০		৩.৯৮
৭০০৫	বাইদ		১.১৫	১.০০০০		১.১৫
৭০০৬	বাইদ		০.৬১	১.০০০০		০.৬১
৭০০৭	ভাঙ্গা		২৫.০০	১.০০০০		২৫.০০
৭০০৮	বাইদ		৩.৮১	১.০০০০		৩.৮১
৭০০৯	বাইদ		০.১২	১.০০০০		০.১২
৭০১০	বাইদ		০.৩৫	১.০০০০		০.৩৫
৭০১১	বাইদ		০.২০	১.০০০০		০.২০
৭০১২	বাইদ		০.৪৭	১.০০০০		০.৪৭
৭০১৩	বাইদ		০.৩৭	১.০০০০		০.৩৭
৭০১৪	বাইদ		১.১৫	১.০০০০		১.১৫
৭০১৫	বাইদ		০.৪৩	১.০০০০		০.৪৩
৭০১৬	বাইদ		১.০৭	১.০০০০		১.০৭
৭০১৭	বাইদ		০.১৭	১.০০০০		০.১৭
৭০১৮	বাইদ		০.৭৮	১.০০০০		০.৭৮

*(Handwritten signature and stamp)*



জেলা- বর্ধমান

পতিয়ার নং- ৩৯৯৩

খানা- অওয়াল

পৌজা- মহিন্দ্রখণ্ড

জে.এল.নং- ৩৬

(১) রাজস্ব- ১২২৩৬.০০ টাকা

(২) জমির পরিমাপ (এ)- ৬১২.২৪

(৩) মোট দায়ের সংখ্যা- ১৫৩০

(৪) অত্রদায়ের দফলকরণের বিবরণ		(৫) বর	(৬) মূল্য
নাম-	পশ্চিমবঙ্গ বিদ্য উন্নয়ন নিগম লিমিটেড	রপ্ত	
পিতা-			
ঠিকানা-	৫, কাউন্সিল হাউস স্ট্রিট, কোলকাতা-১		

নাম নং জমির প্রণী মূল্য দায়ের মোট পরিমাপ (এ) দায়ের মধ্যে অত্রদায়ের অংশ দায়ের মধ্যে অত্রদায়ের জমির অংশের পরিমাপ

নাম নং	জমির প্রণী	মূল্য	দায়ের মোট পরিমাপ (এ)	দায়ের মধ্যে অত্রদায়ের অংশ	দায়ের মধ্যে অত্রদায়ের জমির অংশের পরিমাপ
৭০১৯	বাইদ		১.৪৪	১.০০০০	১.৪৪
৭০২০	বাইদ		২.১৮	১.০০০০	২.১৮
৭০২১	বাইদ		০.৪৫	১.০০০০	০.৪৫
৭০২২	বাইদ		০.৩৮	১.০০০০	০.৩৮
৭০২২	বাইদ		০.৪৪	১.০০০০	০.৪৪
৭০২৩	বাইদ		২.১৮	১.০০০০	২.১৮
৭০২৪	বাইদ		১.৪৬	১.০০০০	১.৪৬
৭০২৫	বাইদ		০.৬৯	১.০০০০	০.৬৯
৭০২৬	বাইদ		০.৮৬	১.০০০০	০.৮৬
৭০২৭	বাইদ		০.৮৩	১.০০০০	০.৮৩
৭০২৮	বাইদ		০.৮৭	১.০০০০	০.৮৭
৭০২৯	বাইদ		০.১৮	১.০০০০	০.১৮
৭০৩০	বাইদ		০.২০	১.০০০০	০.২০
৭০৩১	বাইদ		০.১৫	১.০০০০	০.১৫
৭০৩২	বাইদ		০.২২	১.০০০০	০.২২
৭০৩৩	বাইদ		০.৯০	১.০০০০	০.৯০
৭০৩৪	বাইদ		০.৮৬	১.০০০০	০.৮৬
৭০৩৫	বাইদ		০.৩১	১.০০০০	০.৩১
৭০৩৬	বাইদ		০.০৯	১.০০০০	০.০৯
৭০৩৭	বাইদ				

১৫/০২/১৬  
 ১৫/০২/১৬  
 ১৫/০২/১৬  
 ১৫/০২/১৬

(১) রাজস্ব- ১২২৩৬.০০ টাকা

(২) জমির পরিমাণ (এ)- ৬১২.২৪

(৩) মোট দায়ের সংখ্যা- ১৫৩০

(৪) অত্রবয়ের দখলকারের বিবরণ		(৫) বয়	(৬) মন্তব্য
নাম-	পশ্চিমবঙ্গ বিজ্ঞ উন্নয়ন নিগম লিমিটেড	রাজস্ব	
পিতা-			
ঠিকানা-	৫, কাউন্সিল হাউস স্ট্রিট, কোলকাতা-১		

দায় নং      জমির প্রণী      মন্তব্য      দায়ের মোট পরিমাণ (এ)      দায়ের মধ্যে অত্রবয়ের অংশ      দায়ের মধ্যে অত্রবয়ের জমির অংশের পরিমাণ

		একর	হেক্টর	
৭০৩৮	বাইদ	০.৩৫	১.০০০০	০.৩৫
৭০৩৯	বাইদ	০.২৪	১.০০০০	০.২৪
৭০৪০	বাইদ	০.৩২	১.০০০০	০.৩২
৭০৪১	বাইদ	০.৫০	১.০০০০	০.৫০
৭০৪২	বাইদ	১.২৬	১.০০০০	১.২৬
৭০৪৩	বাইদ	০.৪৭	১.০০০০	০.৪৭
৭০৪৪	বাইদ	৩.৪৭	১.০০০০	৩.৪৭
৭০৪৫	বাইদ	০.৮৯	১.০০০০	০.৮৯
৭০৪৬	ভাঙ্গা	৩.২০	১.০০০০	৩.২০
৭০৪৭	বাইদ	১.৪২	১.০০০০	১.৪২
৭০৪৮	বাইদ	০.৫০	১.০০০০	০.৫০
৭০৪৯	বাইদ	০.২৩	১.০০০০	০.২৩
৭০৫০	বাইদ	০.৩২	১.০০০০	০.৩২
৭০৫১	বাইদ	০.৭০	১.০০০০	০.৭০
৭০৫২	বাইদ	০.৩৫	১.০০০০	০.৩৫
৭০৫৩	বাইদ	০.৩৩	১.০০০০	০.৩৩
৭০৫৪	বাইদ	১.১২	১.০০০০	১.১২
৭০৫৫	বাইদ	০.৫০	১.০০০০	০.৫০
৭০৫৬	বাইদ	০.৫৯	১.০০০০	০.৫৯

জেলা- বর্ধমান

বক্তিরাল নং- ৩৯৯৩

[০২২২০৩৬]

সীমা- দক্ষিণখণ্ড

স্ব.সং.নং- ৩৬

খানা- অরণ

(১) রাসদ- ১২২৩৬.০০ টাকা

(২) জমির পরিমাণ (এ)- ৬১২.২৪

(৩) মোট দানের সংখ্যা- ১৫৩০

	(৪) অগ্রদানের দফলকারদের বিবরণ	(৫) বছর	(৬) মন্তব্য
নাম-	পশ্চিমবঙ্গ বিদ্য উন্নয়ন নিগম লিমিটেড	বাস্তব	
পিতা-			
ঠিকানা-	৫, কাউন্সিল হাউস স্ট্রিট, কোলকাতা-১		

দানের মোট পরিমাণ (এ)      দানের মধ্যে অগ্রদানের অংশ      দানের মধ্যে অগ্রদানের জমির অংশের পরিমাণ

দান নং	জমির প্রকৃতি	মন্তব্য	দানের মোট পরিমাণ (এ)	দানের মধ্যে অগ্রদানের অংশ	দানের মধ্যে অগ্রদানের জমির অংশের পরিমাণ
				টাকা	শতক
৭০৫৭	বাইদ		০.৩৭	১.০০০০	০.৩৭
৭০৫৮	বাইদ		০.৭১	১.০০০০	০.৭১
৭০৫৯	বাইদ		০.১৩	১.০০০০	০.১৩
৭০৬০	বাইদ		০.১৪	১.০০০০	০.১৪
৭০৬১	বাইদ		০.১৭	১.০০০০	০.১৭
৭০৬২	বাইদ		০.২৬	১.০০০০	০.২৬
৭০৬৩	বাইদ		০.০৩	১.০০০০	০.০৩
৭০৬৪	বাইদ		০.৭৫	১.০০০০	০.৭৫
৭০৬৫	ডালা		০.৩৬	১.০০০০	০.৩৬
৭০৬৬	বাইদ		০.১৬	১.০০০০	০.১৬
৭০৬৭	বাইদ		০.১৩	১.০০০০	০.১৩
৭০৬৮	বাইদ		০.১২	১.০০০০	০.১২
৭০৬৯	বাইদ		০.১৮	১.০০০০	০.১৮
৭০৭০	বাইদ		০.১৬	১.০০০০	০.১৬
৭০৭১	বাইদ		০.০৯	১.০০০০	০.০৯
৭০৭২	বাইদ		০.০৯	১.০০০০	০.০৯
৭০৭৩	বাইদ		০.০৯	১.০০০০	০.০৯
৭০৭৪	বাইদ		০.০৯	১.০০০০	০.০৯
৭০৭৫	বাইদ		০.২৫	১.০০০০	০.২৫

Handwritten signature and stamp in red ink.



(১) রাজস্ব- ১২২৩৬.০০ টাকা

(২) জমির পরিমাণ (এ) - ৬১২.২৪

(৩) মোট দায়ের সংখ্যা- ১৫৩০

	(৪) অত্রস্বত্বের দলনকারের বিবরণ	(৫) স্বত্ব	(৬) মন্তব্য
নাম-	পশ্চিমবঙ্গ বিদ্য উন্নয়ন নিগম লিমিটেড	স্বত্ব	
পিতা-			
ঠিকানা-	৫, কাউন্সিল হাটস স্ট্রিট, কোলকাতা-১		

দায় নং      জমির প্রকৃতি      মন্তব্য      দায়ের মোট পরিমাণ (এ)      দায়ের মধ্যে অত্রস্বত্বের অংশ      দায়ের মধ্যে অত্রস্বত্বের জমির অংশের পরিমাণ

					একর	একর
৭০৭৬	বাইদ		০.৪৯	১.০০০০	০.৪৯	
৭০৭৭	ভাঙ্গা		০.৩১	১.০০০০	০.৩১	
৭০৭৮	ভাঙ্গা		১.৩৫	১.০০০০	১.৩৫	
৭০৭৯	বাইদ		১.০৬	১.০০০০	১.০৬	
৭০৮০	বাইদ		০.৯৮	১.০০০০	০.৯৮	
৭০৮১	বাইদ		০.৩৬	১.০০০০	০.৩৬	
৭০৮২	বাইদ		০.২০	১.০০০০	০.২০	
৭০৮৩	বাইদ		০.১৯	১.০০০০	০.১৯	
৭০৮৪	বাইদ		০.৪৬	১.০০০০	০.৪৬	
৭০৮৫	বাইদ		২.১৫	১.০০০০	২.১৫	
৭০৮৬	বাগান		১.৪১	১.০০০০	১.৪১	
৭০৮৭	বাইদ		০.১৪	১.০০০০	০.১৪	
৭০৮৮	বাইদ		০.২০	১.০০০০	০.২০	
৭০৮৯	বাইদ		০.৩১	১.০০০০	০.৩১	
৭০৯০	বাইদ		০.৫৬	১.০০০০	০.৫৬	
৭০৯১	বাইদ		০.৩৫	১.০০০০	০.৩৫	
৭০৯২	বাইদ		০.১৫	১.০০০০	০.১৫	
৭০৯৩	বাইদ		০.১৫	১.০০০০	০.১৫	
৭০৯৪	বাইদ		০.১৩	১.০০০০	০.১৩	

*[Handwritten signature and date]*  
 ২৫/০২/২০১৬



জেলা- বর্ধমান

খতিয়ান নং- ৩৯৯৩

পৌজা- মফিলখণ্ড

স্ব.সং.নং- ৩৬

খানা- জওলা

(১) রাজস্ব- ১২২০৬.০০ টাকা

(২) জমির পরিমাণ (এ)- ৬১২.২৪

(৩) মোট খামের সংখ্যা- ১৫৩০

(৪) অর্ডারের দলকরণের বিবরণ		(৫) স্ব	(৬) মন্তব্য
নাম-	পশ্চিমবঙ্গ পিচ উন্নয়ন নিগম লিমিটেড	রাস্তা	
পিতা-			
ঠিকানা-	৫, কাউন্সিল হাউস স্ট্রিট, কোলকাতা-১		

নাম নং জমির প্রণী মন্তব্য খামের মোট পরিমাণ (এ) খামের মধ্যে অর্ডারের অংশ খামের মধ্যে অর্ডারের জমির অংশের পরিমাণ


		একর	একর
৭০৯৫	বাইদ	০.৫৮	১.০০০০
৭০৯৬	বাইদ	০.৭৭	১.০০০০
৭০৯৭	বাইদ	০.০৭	১.০০০০
৭০৯৮	বাইদ	০.২৩	১.০০০০
৭০৯৯	বাইদ	০.২৩	১.০০০০
৭১০০	বাইদ	০.০৮	১.০০০০
৭১০১	বাইদ	১.৫০	১.০০০০
৭১০২	বাইদ	০.২৬	১.০০০০
৭১০৩	বাইদ	০.৫৬	১.০০০০
৭১০৪	বাইদ	০.২২	১.০০০০
৭১০৫	বাইদ	০.২৬	১.০০০০
৭১০৬	বাইদ	০.৩২	১.০০০০
৭১০৭	বাইদ	১.৬১	১.০০০০
৭১০৮	বাইদ	০.৪২	১.০০০০
৭১০৯	বাইদ	০.২২	১.০০০০
৭১১০	বাইদ	০.২১	১.০০০০
৭১১১	বাইদ	০.১৮	১.০০০০
৭১১২	পুকুর	০.১০	১.০০০০
৭১১৩	বাইদ	০.১৫	১.০০০০

*Handwritten signature in red ink: pp 25/02/16*

(১) মূল্য- ১২২৩৬.০০ টাকা

(২) জমির পরিমাণ (এ) - ৬১২.২৪

(৩) মোট খামের সংখ্যা- ১৫৩০

	(৪) অগ্রস্বরের দফলকারের বিবরণ	(৫) স্বর	(৬) মন্তব্য
নাম-	পশ্চিমবঙ্গ বিদ্য উন্নয়ন নিগম লিমিটেড	মারত	
পিতা-			
ঠিকানা-	এ.ক্যাটনপিপ হাউস স্ট্রিট, কোলকাতা-১		



খাম নং      জমির প্রণী      মন্তব্য      খামের মোট পরিমাণ (এ)      খামের মধ্যে অগ্রস্বরের অংশ      খামের মধ্যে অগ্রস্বরের জমির অংশের পরিমাণ

				শতাংশ	শতাংশ
৭১১৪	বাইদ	০.১০	১.০০০০	০.১০	
৭১১৫	নালা	১.১০	১.০০০০	১.১০	
৭১১৬	বাইদ	৩.২৩	১.০০০০	৩.২৩	
৭১১৭	ভাঙ্গা	৪.১৯	১.০০০০	৪.১৯	
৭১১৮	বাইদ	০.৬২	১.০০০০	০.৬২	
৭১১৯	বাইদ	০.১০	১.০০০০	০.১০	
৭১২০	বাইদ	০.১৩	১.০০০০	০.১৩	
৭১২১	বাইদ	০.৩২	১.০০০০	০.৩২	
৭১২২	বাইদ	০.৫৮	১.০০০০	০.৫৮	
৭১২৩	বাইদ	০.৩৯	১.০০০০	০.৩৯	
৭১২৪	বাইদ	০.৩৬	১.০০০০	০.৩৬	
৭১২৫	বাইদ	০.৬২	১.০০০০	০.৬২	
৭১২৬	বাইদ	০.২৮	১.০০০০	০.২৮	
৭১২৭	বাইদ	০.১৮	১.০০০০	০.১৮	
৭১২৮	বাইদ	০.১৫	১.০০০০	০.১৫	
৭১২৯	বাইদ	০.১১	১.০০০০	০.১১	
৭১৩০	বাইদ	০.২৭	১.০০০০	০.২৭	
৭১৩১	বাইদ	০.২৬	১.০০০০	০.২৬	
৭১৩২	বাইদ	০.১৫	১.০০০০	০.১৫	

*(Handwritten signature and date)*  
 ২৫/০২/১৬

জেলা- বর্ধমান

স্বত্বস্বত্ব নং- ৩৯৯৩

[০২২২০৩৬]

নাজা- পশ্চিমবঙ্গ

জে.সে.নং- ৩৬

খানা- অত্র

(১) প্রায়- ১২২৩৬.০০ টাকা

(২) জমির পরিমাণ (এ)- ৬১২.২৪

(৩) মোট শাখার সংখ্যা- ১৫৩০

	(৪) অত্রখণ্ডের দলকায়ের বিবরণ	(৫) স্ব	(৬) মন্তব্য
নাম-	পশ্চিমবঙ্গ পিচ উন্নয়ন নিগম লিমিটেড	স্বয়ং	
পিতা-			
ঠিকানা-	৫, কাউন্সিল হাটস স্ট্রিট, কলকাতা-১		

শাখার মোট পরিমাণ (এ) শাখার মধ্যে অত্রখণ্ডের অংশ শাখার মধ্যে অত্রখণ্ডের জমির অংশের পরিমাণ

শাখা নং	জমির প্রকার	মন্তব্য	শাখার মোট পরিমাণ (এ)	শাখার মধ্যে অত্রখণ্ডের অংশ	শাখার মধ্যে অত্রখণ্ডের জমির অংশের পরিমাণ
৭১৩৩	বাইদ		০.০৭	১.০০০০	০.০৭
৭১৩৪	বাইদ		০.০৭	১.০০০০	০.০৭
৭১৩৫	বাইদ		০.১৬	১.০০০০	০.১৬
৭১৩৬	বাইদ		০.২৪	১.০০০০	০.২৪
৭১৩৭	বাইদ		০.৩৫	১.০০০০	০.৩৫
৭১৩৮	বাইদ		০.১৯	১.০০০০	০.১৯
৭১৩৯	ভাঙ্গা		৫.৭০	১.০০০০	৫.৭০
৫৬৬৭/৭১৪১	ভাঙ্গা		০.০৮	১.০০০০	০.০৮
৬১২৬/৭১৪২	বাইদ		০.২৩	১.০০০০	০.২৩
৬৯৮৩/৭১৪৬	বাইদ		০.৪১	১.০০০০	০.৪১
৬৯৮৯/৭১৪৭	বাইদ		১.০৪	১.০০০০	১.০৪
৭০০১/৭১৪৮	বাইদ		০.৩৩	১.০০০০	০.৩৩
৭০০১/৭১৪৯	বাইদ		১.৭০	১.০০০০	১.৭০
৫৬১২/৭১৫৬	বাইদ		০.২২	১.০০০০	০.২২

*(Handwritten signature and stamp)*

জেলা- বর্ধমান

খতিয়ান নং- ৩৯৯৩

[০২২২০৩৬]

সীমা- দক্ষিণবর্ত

স্ব.সং.নং- ৩৬

খানা- অণ্ডল

(১) মূল্য- ১২২৩৬.০০ টাকা

(২) জমির পরিমাণ (এ)- ৬১২.২৪

(৩) মোট দাগের সংখ্যা- ১৫৩০

	(৪) অত্রবর্ষের খলকানের বিবরণ	(৫) স্বর	(৬) মন্তব্য
নাম-	পশ্চিমবঙ্গ বিদ্য উন্নয়ন নিগম লিমিটেড	মূল্য	
পিতা-			
ঠিকানা-	৫, কলিকাতা হাট স্ট্রিট, কোলকাতা-১		

দাগ নং      জমির প্রেরী      মন্তব্য      দাগের মোট পরিমাণ (এ)      দাগের মধ্যে অত্রবর্ষের অংশ      দাগের মধ্যে অত্রবর্ষের জমির অংশের পরিমাণ

			একর	একর
৫৬৩২/৭১৫৭ বাইন	০.১১	১.০০০০	০.১১	
৬৮৪৬/৭১৬০ বাইন	০.১১	১.০০০০	০.১১	
৬৮৯৫/৭১৬১ বাইন	০.২৯	১.০০০০	০.২৯	
৬৮৯৮/৭১৬২ বাইন	০.০৮	১.০০০০	০.০৮	
৬৯৮৯/৭১৬৩ বাইন	০.৩৮	১.০০০০	০.৩৮	
৭১১৪/৭১৬৪ ভাঙ্গা	০.১০	১.০০০০	০.১০	
৭১০৭/৭১৬৫ ভাঙ্গা	০.৯৯	১.০০০০	০.৯৯	
৭১০৭/৭১৬৬ লা	০.৮০	১.০০০০	০.৮০	
৫৮৯৪/৭১৬৭ বাইন	০.২৪	১.০০০০	০.২৪	
৬২৩২/৭১৬৮ বাইন	১.৪৪	১.০০০০	১.৪৪	
৬২৩৩/৭১৬৯ ভাঙ্গা	০.৯০	১.০০০০	০.৯০	

*(Handwritten signature)*  
 ২০/০২/২০১৬



জেলা- বর্ধমান

বক্তিয়ান নং- ৩৯৯৩

ঘাটা- অণ্ডল

ডাঙা- দড়িনবও

জি.এল.নং- ৩৬

(১) রাজস্ব- ১২২৩৬.০০ টাকা

(২) জমির পরিমাণ (এ)- ৬১২.২৪

(৩) মোট দায়ের সংখ্যা- ১৫৩০

(৪) অত্রদায়ের খবলকাসের বিবরণ		(৫) বছর	(৬) মন্তব্য
নাম-	দড়িনবও পিঙ্গ উন্নয়ন নিগম লিমিটেড	সংকত	
পিতা-			
ঠিকানা-	৫, কাউন্সিল হাউস স্ট্রিট, কোলকাতা-১		

দায় নং জমির প্রণী মন্তব্য দায়ের মোট পরিমাণ (এ) দায়ের মধ্যে অত্রদায়ের অংশ দায়ের মধ্যে অত্রদায়ের জমির অংশের পরিমাণ

দায় নং	জমির প্রণী	মন্তব্য	দায়ের মোট পরিমাণ (এ)	দায়ের মধ্যে অত্রদায়ের অংশ	দায়ের মধ্যে অত্রদায়ের জমির অংশের পরিমাণ	
					একর	চত্বর
৬৯৯১/৭৫২০ ভাঙ্গা			১.৭০	১.০০০০	১.৭০	
৬৯৯১/৭৫২১ ভাঙ্গা			০.৭১	১.০০০০	০.৭১	
৭০০৩/৭৫২২ ভাঙ্গা			৩.০৫	১.০০০০	৩.০৫	
৭০০৬/৭৫২৫ খাল			০.৫৪	০.৫০০০	০.২৭	
৫৪৪১/৭৭৩৯ বাইন			০.০২	১.০০০০	০.০২	
৫৪৬৪/৭৭৪০ বাইন			০.৪৪	১.০০০০	০.৪৪	
৬৩১৬/৭৭৪২ বাইন			০.২৪	১.০০০০	০.২৪	
৬৩১৬/৭৭৪৩ বাইন			০.২২	১.০০০০	০.২২	
৬১৯৭/৭৭৪৪ বাড			০.৪৪	১.০০০০	০.৪৪	
৬১৯৫/৭৭৪৫ বাইন			০.৩০	১.০০০০	০.৩০	
৬০৬৪/৭৭৪৬ বাইন			০.১৮	১.০০০০	০.১৮	

জেলা- বর্ধমান

খতিয়ান নং- ৩৯৯৩

থানা- অণাল

জেলা- দক্ষিণখণ্ড

জে.এল.নং- ৩৬

(১) রাজস্ব- ১২২৩৬.০০ টাকা

(২) জমির পরিমাণ (এ)- ৬১২.২৪

(৩) মোট দায়ের সংখ্যা- ১৫৩০

(৪) অত্রস্বত্বের দাব্যকারের বিবরণ		(৫) বছর	(৬) মতলা
নাম-	বন্দিশঙ্কর বিহার উন্নয়ন সিন্ধু লিমিটেড	১৯৫৩	
পিতা-			
ঠিকানা-	৫, কাউন্সিলিং হাউস স্ট্রিট, কলকাতা-১		

নাম নং জমির প্রণী মতলা দায়ের মোট পরিমাণ (এ) দায়ের মধ্যে অত্রস্বত্বের অংশ দায়ের মধ্যে অত্রস্বত্বের জমির অংশের পরিমাণ

নাম নং	জমির প্রণী	মতলা	দায়ের মোট পরিমাণ (এ)	দায়ের মধ্যে অত্রস্বত্বের অংশ	দায়ের মধ্যে অত্রস্বত্বের জমির অংশের পরিমাণ
৬০১৬/১১৪৭ বাইন			০.৩১	১.০০০০	০.৩১
৫৭১৮/১১৪৮ বাইন			০.৮৬	১.০০০০	০.৮৬
৪৯৮৯/১১৪৯ বাইন			০.১২	১.০০০০	০.১২
৪৯৯৬/১১৫১ বাইন			০.০৯	১.০০০০	০.০৯
৪৯৯৭/১১৫২ বাইন			০.০৫	১.০০০০	০.০৫
৫০০০/১১৫৩ বাইন			০.১০	১.০০০০	০.১০
৫০০১/১১৫৪ বাইন			০.৩৩	১.০০০০	০.৩৩
৫০০২/১১৫৫ বাইন			০.১৬	১.০০০০	০.১৬
৫০০৩/১১৫৬ বাইন			০.১১	১.০০০০	০.১১
৫০০৩/১১৫৮ বাইন			০.০১	১.০০০০	০.০১
৫০০৫/১১৫৯ বাইন			০.০৮	১.০০০০	০.০৮

*(Handwritten signature)*  
 ১৫/০২/২০১৬

জেলা- বর্ধমান

বক্তিয়াল নং- ৩৯৯৩

[০২২২০৩৬]

প্রতিষ্ঠান- পশ্চিমবঙ্গ

জি.এল.নং- ৩৬

খানা- অওয়াল

(১) প্রায়শ- ১২২০৬.০০ টাকা

(২) জমির পরিমাণ (এ) - ৬১২.২৪

(৩) মোট দায়ের সংখ্যা- ১৫০০


	(গ) অগ্রস্বরের দলকায়ের বিবরণ	(এ) স্বর	(ঙ) মত্বব্য
নাম-	পশ্চিমবঙ্গ পিছ উন্নয়ন নিগম লিমিটেড	স্বর	
পিতা-			
ঠিকানা-	৪, কাউন্সিল হাউস স্ট্রিট, কোলকাতা-১		

নাম নং	জমির প্রণী	মত্বব্য	দায়ের মোট পরিমাণ (এ)	দায়ের মধ্যে অগ্রস্বরের অংশ	দায়ের মধ্যে অগ্রস্বরের জমির অংশের পরিমাণ	একর	এটর
৫০০৬/৭৭৬১	বায়দ		০.০৫	১,০০০০	০.০৫		
৫৫৯১/৭৭৬৩	বায়দ		০.০২	১,০০০০	০.০২		
৫৬৫৩/৭৭৬৫	বায়দ		০.০২	১,০০০০	০.০২		
৬৭৬৯/৭৮৫২	পুকুর গাছ		০.৩৮	১,০০০০	০.৩৮		
মোট দায়ের সংখ্যা-	এক হাজার পঁচাত্তর ত্রিশ				৬১২.২৪		

Fees Received : Application Fee : Rs. ১০, Authentication Fee : Rs. ১০ x ১০০, Total fee : Rs. ১১০ , Copy No. ১১১৩

Page ১-৩ of ১০

২৫/০২/২০১৬

  
Sub-Registrar  
Bardhaman