

জেলা- উত্তর ২৪ পরগণা খতিয়ান নং- ৪৪৬

[ ১৫০৭০১১ ]



মৌজা- নওয়াপাড়া

জে.এল.নং- ১১

থানা- রাজারহাট

(১) রাজস্ব- ২২৪.০০ টাকা

(২) জমির পরিমাণ(এ)- ০.২৪

(৩) মোট দাগের সংখ্যা- ৫


	(৪) অত্রস্বত্বের দখলকারের বিবরণ	(৫) স্বত্ব	(৬) মন্তব্য
নাম-	শিবনাথ বাগ	রায়ত	
পিতা-	পঞ্চানন বাগ		
ঠিকানা-	নিজ		

(৭) অত্রস্বত্বের নিজ দখলীয় জমি

দাগ নং	জমির শ্রেণী	মন্তব্য	দাগের মোট পরিমাণ(এ)	দাগের মধ্যে অত্রস্বত্বের অংশ	দাগের মধ্যে অত্রস্বত্বের জমির অংশের পরিমাণ		
					একর	হেক্টর	
১৬৭	ডোবা		০.২৭	০.০১০৪	০.০০		
২৯৭	বাস্ত		০.৪৮	০.২৫০০	০.১২		
		ঘর-----4					
৩০৯	ডাঙ্গা		০.২২	০.০৩১২	০.০০		
৩১৭	ডাঙ্গা		০.৪৫	০.২৫০০	০.১১		
৩৩৪	ডাঙ্গা		০.৩০	০.০৩৬৭	০.০১		
মোট দাগের সংখ্যা- পাঁচ মাত্র					০.২৪		

Certified to be

Authorised U/S  
Evidence



Fees Received : Application Fee : Rs. 10, Authentication Fee : Rs. 10 x 1, Total fee : Rs. 20 , Copy No.:16446

পশ্চিমবঙ্গ সরকার  
সমষ্টি ভূমি ও ভূমি সংস্কার আধিকারিকের করণ  
-দাগের তথ্য-



[১৫০৭০১১]

জেলা- উত্তর ২৪ পরগণা  
মৌজা- নওয়াগাড়া  
দাগ নং- ৩১৭  
সাবেক দাগ নং- ৩১৭

ব্লক- রাজারহাট  
জে.এল.নং- ১১  
শ্রেণী- ডাঙ্গা

থানা- রাজারহাট  
জমির পরিমাণ(এ)- ০.৪৫

খতিয়ান নং	শ্রেণী	অংশ	অংশ পরিমাণ(এ)	রায়তের/লেসীর বিবরণ	মন্তব্য
৯৯	ডাঙ্গা	০.১৯০৭	০.০৯	কমলকৃষ্ণ বাগ পিতা-সর্কেশ্বর বাগ সাং-নিজ	



১১২	ডাঙ্গা	০.০০৯৮	০.০০	কার্তিক চন্দ্র বাগ পিতা-সর্কেশ্বর বাগ সাং-নিজ	
-----	--------	--------	------	---	--

৪৪৬	ডাঙ্গা	০.২৫০০	০.১১	শিবনাথ বাগ পিতা-পঞ্চানন বাগ সাং-নিজ	
-----	--------	--------	------	---	--

৫০৭	ডাঙ্গা	০.২৫০০	০.১১	হরেন্দ্রনাথ বাগ পিতা-পঞ্চানন বাগ সাং-নিজ	
-----	--------	--------	------	--	--

৫৫৩	ডাঙ্গা	০.০৮৬৬	০.০৪	প্রদীপ কুমার ঘোষ পিতা-প্রভাষ কুমার ঘোষ সাং-নিজ	
-----	--------	--------	------	--	--

MT Case No-১৪০৩/০৪

Certified to be a true copy

Authorised U/S 76 of the Indian  
Evidence Act. 1872

Fees Received :: Application Fee : Rs. ১০.০০, Authentication Fee : Rs. ১০.০০, Total fee : Rs. ২০.০০ , Copy No.:২৮৩৪৩

পশ্চিমবঙ্গ সরকার  
সমষ্টি ভূমি ও ভূমি সংস্কার আধিকারিকের করণ  
-দাগের তথ্য-



জেলা- উত্তর ২৪ পরগণা  
মৌজা- নওয়াপাড়া  
দাগ নং- ৩১৭  
সাবেক দাগ নং- ৩১৭

ব্লক- রাজারহাট  
জে.এল.নং- ১১  
শ্রেণী- ডাঙ্গা

থানা- রাজারহাট  
জমির পরিমাণ(এ)- ০.৪৫

[১৫০৭০১১]

খতিয়ান নং	শ্রেণী	অংশ	অংশ পরিমাণ(এ)	স্বামীর/লেসীর বিবরণ	মন্তব্য
৫৬৬	ডাঙ্গা	০.০৮১৪	০.০৪	কেশব সাহা পিতা-গৌরনিতাই সাহা (মৃত) সাং-২৪ রজনী গুপ্ত রো, মুচিপাড়া, কলি - ৭	
৫৬৭	ডাঙ্গা	০.০৮১৪	০.০৩	মুখিকা সাহা স্বামী-কেশব সাহা সাং-২৪, রজনী গুপ্ত রো, মুচিপাড়া, কলি - ৭	
৬৫৪	ডাঙ্গা	০.০৫৯৩	০.০৩	বর্ণা কুন্দু স্বামী-নীলমাধব সাং-৩৫বি শিবকৃষ্ণ দাঁ লেন কোল-৫৪	
৬৮০	ডাঙ্গা	০.০৩৮৯	০.০২	সজল দাস পিতা-কার্তিকচন্দর দাস সাং-নিজ	
৬৮২	ডাঙ্গা	০.০৩৮৯	০.০১	কল্যাণ দাস পিতা-কার্তিকচন্দর দাস সাং-নিজ	



Certified to be a true copy

Authorised U/S 76 of the Indian  
Evidence Act. 1872

Fees Received :: Application Fee : Rs. ১০.০০, Authentication Fee : Rs. ১০.০০, Total fee : Rs. ২০.০০ , Copy No.: ২৮০৪৩

Page ২ of ৩

০২/১১/২০১৭ ১২:২৬ PM

পশ্চিমবঙ্গ সরকার  
সমষ্টি ভূমি ও ভূমি সংস্কার আধিকারিকের করণ  
-দাগের তথ্য-




জেলা- উত্তর ২৪ পরগণা  
মৌজা- নওয়াপাড়া  
দাগ নং- ৩১৭  
সাবেক দাগ নং- ৩১৭

ব্লক- রাজারহাট  
জে.এল.নং- ১১  
শ্রেণী- ডাঙ্গা

থানা- রাজারহাট  
জমির পরিমাণ(এ)- ০.৪৫

[১৫০৭০১১]

খতিয়ান নং	শ্রেণী	অংশ	অংশ পরিমাণ(এ)	রায়তের/লেসীর বিবরণ	মন্তব্য
৭৬৭	ডাঙ্গা	০.০৮২২	০.০৪	বেঞ্চমার্ক ডেভেলাপার্স পিতা-প্রা: লি: সাং-নিজ	




৮১৮	ডাঙ্গা	০.০৮০২	০.০৪	বেঞ্চমার্ক ডেভেলাপার্স পিতা-প্রা: লি: সাং-নিজ	
-----	--------	--------	------	---	--

১.২৪৯৪ ০.৫৬

Certified to be

Authorised U.S.  
Evidence



Fees Received :: Application Fee : Rs. ১০.০০, Authentication Fee : Rs. ১০.০০, Total fee : Rs. ২০.০০ , Copy No.:২৮৩৪৩

Page ৩ of ৩

০২/১১/২০১৭ ১২:২৬ PM

GOVERNMENT OF WEST BENGAL  
OFFICE OF THE SDL&LRO BARASAT

NORTH 24 PARGANAS.

Memo No. Conv. 44/16/SDL-BST/ 1899 /SDL/BST/2016 Dated:- 17/11/2016

To  
SHIB NATH BAG,  
S/O- Lt. Panchanan Bag,  
Vill.- Noapara, P.O.- Hatiara,  
P.S.- New Town, Kolkata- 700157,  
Dist.- North 24 Parganas

Sub : Certificate in respect of Conversion case no. 44/16/SDL-BST/R'hat

With reference to his/her prayer regarding the above noted subject, permission is here by accorded w.e.f. 08. 11. 2016 to change the character/classification of land/lands for conversion of land as shown in the schedule as noted hereunder u/s 4C of West Bengal Land Reforms Act,1955 subject to the following terms and conditions :-

That Revenue as fixed from this end is to be paid by the applicant from the date of the order.

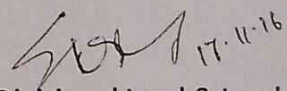
1. That the permission is without prejudice to any of the provision of chapter II B of the West Bengal Land Reforms Act,1955.
2. That the permission is without prejudice to the Urban Land & Regulation Act 1976 (33 of 1976).
3. That the permission is without prejudice to West Bengal Town & Country (Planning & Development Act 1979(W.B. XIII of 1976).
4. That the applicant / proprietor will apply to the Government for long Term Settlement of the land under usual terms and conditions on payment of rent and Selami, if in future the land in question is found to be vested.
5. The permission of conversion will stand revoked if there is any violation of any of the provisions of prevailing laws.
6. The permission of conversion will also be stand revoked if the land is used other than the purpose for which permission is given.
7. Land Revenue shall be determined as per u/s 23 of amendment of WBLR Act.

LAND SCHEDULE

Police Station	Rajarhat
Name of Block	Rajarhat
Mouza with J.L.No.	Noapara, 11
Khatian No.	446
Plot no.	317
Total Area	45 dec.
Proposed Area for Conversion	11 dec
Classification as per R.O.R.	Danga
Mode of Conversion	Bastu

Previous Classification of the plot as per R.O.R.	Classification to which to be converted
Danga	Bastu

Contd...P-2

  
Sub Divisional Land & Land  
Reforms Officer, Barasat  
North 24-Parganas.

